

L'ITINÉRAIRE

TOURNAI - MONT-DE-L'ENCLUS JEUDI 28 SEPTEMBRE 2023 | 190,6 KM






















Km +	Km -	Communes, entités, rues traversées	Moyenne		
			42	44	46
			Durée course		
		HAINAUT TOURNAI			
		Départ Fictif PONT DES TROUS	13:00	13:00	13:00
0,0		Quai des Vicinaux			
0,2		Quai Andreï Sakharov			
		Passage sur l'Escaut - Pont de Fer			
0,6		Rue du Cygne			
0,8		Rue Tête d'Argent			
		Rond Point - Placette aux Oignons			
		Passage à gauche vers sens interdit			
0,9		Rue de l'Yser			
1,0		GRAND PLACE			
1,1		GRAND PLACE			
1,2		GRAND PLACE - sens interdit face HAD			
1,3		Rue de la Wallonie			
1,4		Rue de la Tête d'Or			
1,5		Rue des Puits l'Eau			
1,6		Passage sur l'Escaut - Pont à Pont			
1,7		Rue des Campeaux - sens interdit			
2,0		Rue Royale			
2,3		Place Crombez			
2,5		R52 Boulevard des Déportés			
2,8		N48 - Chaussée de Renaix			
2,9		Passage sur les voies ferrées - Pont Morel			
3,6		N48 - Chaussée de Renaix			
0,0	190,6	DEPART REEL - CHAUSSEE DE RENAIX "24 AOUT"	13:10	13:10	13:10
0,3	190,3	Rond Point décalé "Verte Feuille"	13:10	13:10	13:10
		Passage à gauche			
		RUMILLIES - TOURNAI			
1,5	189,1	Rond Point - "Stade Luc Varenne"	13:12	13:12	13:11
		Passage à droite - 2e sortie			
1,8	188,8	N48 - Chaussée de Renaix	13:12	13:12	13:12
		MOURCOURT - TOURNAI			
2,6	188,0	N48 Route Provinciale	13:13	13:13	13:13
		MONT-SAINT-AUBERT - TOURNAI			
3,4	187,2	Chemin de Lannoy	13:14	13:14	13:14
4,0	186,6	Rue du Mont-Saint-Aubert	13:15	13:15	13:15
4,5	186,1	KAIN - TOURNAI	13:16	13:16	13:15
4,9	185,7	Rue des Crupes	13:17	13:16	13:16
5,0	185,6	MONT-SAINT-AUBERT - TOURNAI	13:17	13:16	13:16

Km +	Km -	Communes, entités, rues traversées	Moyenne		
			42	44	46
			Durée course		
MONT-SAINT-AUBERT					
6,2	184,4	Rue du Bourdeau	13:18	13:18	13:18
6,4	184,2	COL DE LA CROIX JUBARU	13:19	13:18	13:18
7,6	183,0	Rue du Bourdeau	13:20	13:20	13:19
9,3	181,3	Rue Guerbion	13:23	13:22	13:22
9,5	181,1	Rue de la Farinette	13:23	13:22	13:22
10,6	180,0	MOLENBAIX - CELLES	13:25	13:24	13:23
11,2	179,4	MOLENBAIX - CELLES	13:26	13:25	13:24
11,6	179,0	Rue des Chênes	13:26	13:25	13:25
11,8	178,8	Place de Molenbaix	13:26	13:26	13:25
12,4	178,2	Rue du Château	13:27	13:26	13:26
		Butor			
CELLES					
13,0	177,6	Rue Aride	13:28	13:27	13:26
15,1	175,5	Rue du Calvaire	13:31	13:30	13:29
CELLES					
15,5	175,1	Place Verte	13:32	13:31	13:30
		Rue Ducellier			
15,7	174,9	N391 Route Provinciale	13:32	13:31	13:30
15,8	174,8	Ilots centraux	13:32	13:31	13:30
		N391 Route Provinciale			
ESCANAFFLES - CELLES					
18,3	172,3	Salle Concordia	13:36	13:34	13:33
20,1	170,5	Passage à droite - 1ère sortie	13:38	13:37	13:36
20,2	170,4	Rue Monseigneur Descamps	13:38	13:37	13:36
20,3	170,3	Passage à droite - 1ère sortie	13:39	13:37	13:36
21,0	169,6	ORROIR - MONT-DE-L'ENCLUS	13:40	13:38	13:37
		Rue Deflière			
21,5	169,1	Chaussée de la Libération	13:40	13:39	13:38
22,4	168,2	Ilots centraux	13:42	13:40	13:39
22,8	167,8	Ilots centraux	13:42	13:41	13:39
23,0	167,6	Rue des Résistants	13:42	13:41	13:40
MONT-DE-L'ENCLUS					
23,4	167,2	Rue de la Montagne	13:43	13:41	13:40
		Enclus du Haut			
24,3	166,3	Ligne d'arrivée - 1er passage	13:44	13:43	13:41
		Enclus du Haut			
24,5	166,1	Chemin du Renard	13:45	13:43	13:41
25,0	165,6	AMOUGIES - MONT-DE-L'ENCLUS	13:45	13:44	13:42
		Rue Caumont			
25,1		Descente dangereuse	13:45	13:44	13:42
26,2	164,4	Rue de la Couture d'Orroir	13:47	13:45	13:44
26,7	163,9	AMOUGIES - MONT-DE-L'ENCLUS	13:48	13:46	13:44
		Ilots centraux			
		Rue Verte Voie			
28,9	161,7	COL DU HORLITIN	13:51	13:49	13:47
29,0	161,6	Rue Horlitin	13:51	13:49	13:47
29,1	161,5	Descente dangereuse	13:51	13:49	13:47
29,9	160,7	Descente dangereuse	13:52	13:50	13:49

Km +	Km -	Communes, entités, rues traversées	Moyenne		
			42	44	46
			Durée course		
30,0	160,6	KILOMETRE 30 – Rue Rouge Croix	13:52	13:50	13:49
30,4	160,2	Rue des Croisons	13:53	13:51	13:49
30,5	160,1	Rue Couture du Moulin	13:53	13:51	13:49
30,6	160,0	Début Zone Ravitaillement <i>Magasin Okay</i>	13:53	13:51	13:49
31,5	159,1	Fin Zone Ravitaillement <i>Panneau Blanc Amougies barré</i>			
31,5	159,1	ZONE DE COLLECTE - VAN HEEDE.COM			
31,9	158,7	FIN ZONE DE COLLECTE			
		RUSSEIGNIES - MONT-DE-L'ENCLUS			
32,0	158,6	Ilots centraux			
32,3	158,3	Rue Labroye	13:56	13:54	13:52
32,9	157,7	Rue du Trieu	13:57	13:54	13:52
		FLANDRE ORIENTALE			
		KWAREMONT - KLUISBERGEN			
34,5	156,1	COTE DU TRIEU - KNOKTEBERG	13:59	13:57	13:55
		GPM 1 - COFIDIS			
		Knokstraat			
34,6	156,0	Drogenbroodstraat	13:59	13:57	13:55
34,9	155,7	Ronde van Vlaanderenstraat	13:59	13:57	13:55
35,9	154,7	N36 Ronsebaan	14:01	13:58	13:56
36,6	154,0	RONSE - RENAIX	14:02	13:59	13:57
36,8	153,8	N36 Berchemsesteenweg	14:02	14:00	13:58
		Rozenaaksesteenweg - Chaussée de Russeignies			
		HAINAUT			
		RUSSEIGNIES - MONT-DE-L'ENCLUS			
39,9	150,7	Chaussée de Russeignies - Chaussée de Renaix	14:07	14:04	14:02
40,8	149,8	RUSSEIGNIES	14:08	14:05	14:03
41,0	149,6	Ilots centraux	14:08	14:05	14:03
41,2	149,4	Rue des Marais	14:08	14:06	14:03
42,1	148,5	Rue des Marais	14:10	14:07	14:04
		SPRINT 1 - Face au terrain de football			
		SELECTION MEUBLES AMOUGIES-MT DE L'ENCLUS			
42,5	148,1	AMOUGIES - MONT-DE-L'ENCLUS	14:10	14:07	14:05
43,2	147,4	Rue de la Station	14:11	14:08	14:06
43,4	147,2	Rétrécissement	14:12	14:09	14:06
43,6	147,0	ANSEROEUL	14:12	14:09	14:06
		Rue d'Anseroeul			
43,9	146,7	Route d'Amougies	14:12	14:09	14:07
44,0	146,6	Rétrécissements multiples	14:12	14:10	14:07
44,7	145,9	Chemin du Bue	14:13	14:10	14:08
45,2	145,4	Chemin du Moulin	14:14	14:11	14:08
46,0	144,6	N48 Route Provinciale	14:15	14:12	14:10
		VELAINES - CELLES			
49,0	141,6	N48 Chaussée de Renaix	14:20	14:16	14:13
51,3	139,3	Ilots centraux	14:23	14:19	14:16
		MOURCOURT - TOURNAI			
		N48 Route Provinciale			
57,0	133,6	Rue de Lannoy	14:31	14:27	14:24
		Rue du Mont-Saint-Aubert			
58,1	132,5	KAIN - TOURNAI	14:33	14:29	14:25
58,4	132,2	Rue des Crupes	14:33	14:29	14:26

Km +	Km -	Communes, entités, rues traversées	Moyenne		
			42	44	46
58,5	132,1	MONT-SAINT-AUBERT - TOURNAI	14:33	14:29	14:26
		MONT-SAINT-AUBERT			
		Rue du Bourdeau			
60	130,6	COL DE LA CROIX JUBARU	14:35	14:31	14:28
		GPM 2 - COFIDIS			
		Rue du Bourdeau			
61,4	129,2	Rue Guerbion	14:37	14:33	14:30
63,0	127,6	Rue Guerbion	14:40	14:35	14:32
		Rue de la Farinette			
64,3	126,3	MOLENBAIX - CELLES	14:41	14:37	14:33
		Rue des Chênes			
65,2	125,4	Place de Molenbaix	14:43	14:38	14:35
65,3	125,3	Rue du Château	14:43	14:39	14:35
66,1	124,5	Butor	14:44	14:40	14:36
		CELLES			
66,5	124,1	Rue Aride	14:45	14:40	14:36
68,9	121,7	Rue du Calvaire	14:48	14:43	14:39
70,0	120,6	CELLES	14:50	14:45	14:41
		Place Verte			
		Rue Ducellier			
		N391 Route Provinciale			
		Ilots centraux			
		N391 Route Provinciale			
		ESCANAFFLES - CELLES			
71,8	118,8	Entrée du circuit local à 5 KM	14:52	14:47	14:43
72,0	118,6	Salle Concordia	14:52	14:48	14:43
		SPRINT 2 - Souvenir Claudy Criquelion			
		LOTTO			
74,0	116,6	Passage à droite - 1ère sortie	14:55	14:50	14:46
		Rue Monseigneur Descamps			
74,2	116,4	Passage à droite - 1ère sortie	14:56	14:51	14:46
		ORROIR - MONT-DE-L'ENCLUS			
		Rue Deflière			
75,2	115,4	Chaussée de la Libération	14:57	14:52	14:48
76,2	114,4	Ilots centraux	14:58	14:53	14:49
76,6	114,0	Ilots centraux	14:59	14:54	14:49
76,8	113,8	Rue des Résistants	14:59	14:54	14:50
		Entrée Circuit local (22,6 km)			
		MONT-DE-L'ENCLUS			
		Rue de la Montagne			
		Enclus du Haut			
77,6	113,0	Ligne d'arrivée - 2e passage	15:00	14:55	14:51
		SPRINT 3 - Souvenir Jimmy Duquennoy			
		LOTTO			
77,7		Enclus du Haut	15:01	14:55	14:51
77,9	112,7	Chemin du Renard	15:01	14:56	14:51
78,3	112,3	AMOUGIES - MONT-DE-L'ENCLUS	15:01	14:56	14:52
		Rue Caumont			
78,4		Descente dangereuse	15:02	14:56	14:52
79,5	111,1	Rue de la Couture d'Orroir	15:03	14:58	14:53

Km +	Km -	Communes, entités, rues traversées	Moyenne		
			42	44	46
80,0	110,6	AMOUGIES - MONT-DE-L'ENCLUS	15:04	14:59	14:54
		Ilots centraux			
		Rue Verte Voie			
82,3	108,3	COL DU HORLITIN	15:07	15:02	14:57
		GPM 3 - COFIDIS			
		Rue Horlitin			
82,4	108,2	Descente dangereuse	15:07	15:02	14:57
83,2	107,4	Descente dangereuse	15:08	15:03	14:58
83,3	107,3	Rue Rouge Croix	15:09	15:03	14:58
83,7	106,9	Rue des Croisons	15:09	15:04	14:59
84,0	106,6	Rue Couture du Moulin	15:10	15:04	14:59
84,1	106,5	Début Zone Ravitaillement <i>Magasin Okay</i>	15:10	15:04	14:59
85,0	105,6	Fin Zone Ravitaillement <i>Panneau Blanc Amougies barré</i>	15:11	15:05	15:00
85,0	105,6	ZONE DE COLLECTE - VAN HEEDE.COM	15:11	15:05	15:00
85,4	105,2	FIN ZONE DE COLLECTE	15:12	15:06	15:01
		RUSSEIGNIES - MONT-DE-L'ENCLUS	13:10	13:10	13:10
85,5	105,1	Ilots centraux			
85,6	105,0	Rue Labroye	15:12	15:06	15:01
86,2	104,4	Rue du Trieu	15:13	15:07	15:02
		FLANDRE ORIENTALE			
		KWAREMONT - KLUISBERGEN			
87,8	102,8	COTE DU TRIEU - KNOKTEBERG	15:15	15:09	15:04
		GPM 4 - COFIDIS			
		Knokstraat			
87,9	102,7	Drogenbroodstraat	15:15	15:09	15:04
88,2	102,4	Ronde van Vlaanderenstraat	15:16	15:10	15:05
89,1	101,5	N36 Ronsebaan	15:17	15:11	15:06
89,9	100,7	RONSE - RENAIX	15:18	15:12	15:07
90,1	100,5	N36 Berchemsesteenweg	15:18	15:12	15:07
		Rozenaaksesteenweg - Chaussée de Russeignies			
		HAINAUT			
		RUSSEIGNIES - MONT-DE-L'ENCLUS			
		Chaussée de Renaix			
94,2	96,4	RUSSEIGNIES	15:24	15:18	15:12
94,3	96,3	Ilots centraux	15:24	15:18	15:13
94,5	96,1	Rue des Marais	15:25	15:18	15:13
95,6	95,0	Rue des Marais	15:26	15:20	15:14
95,8	94,8	AMOUGIES - MONT-DE-L'ENCLUS	15:26	15:20	15:14
96,5	94,1	Rue de la Station	15:27	15:21	15:15
96,7	93,9	Rue Buret	15:28	15:21	15:16
97,1	93,5	Rue Vertbreucq	15:28	15:22	15:16
98,3	92,3	Rue Couture d'Orroir	15:30	15:24	15:18
98,6	92,0	ORROIR - MONT-DE-L'ENCLUS	15:30	15:24	
		Place d'Orroir			
99,0	91,6	Rétrécissement	15:31	15:25	15:18
		Chaussée de la Libération			
99,4	91,2	Rue des Résistants	15:32	15:25	15:19
100,2	90,4	Ligne d'arrivée - 3e passage	15:33	15:26	15:20
		SPRINT 4 - Souvenir Wouter Weylandt			
		LOTTO			

Km +	Km -		Communes, entités, rues traversées	Moyenne		
				42	44	46
				Durée course		
104,9	85,7		COL DU HORLITIN GPM 5 - COFIDIS	15:39	15:33	15:26
110,4	80,2		COTE DU TRIEU - KNOKTEBERG GPM 6 - COFIDIS	15:47	15:40	15:34
122,8	67,8		Ligne d'arrivée - 4e passage	16:05	15:57	15:50
			SPRINT 5 - Souvenir Antoine Demoitié LOTTO			
127,5	63,1		COL DU HORLITIN GPM 7 - COFIDIS	16:12	16:03	15:56
133,0	57,6		COTE DU TRIEU - KNOKTEBERG GPM 8 - COFIDIS	16:20	16:11	16:03
145,4	45,2		Ligne d'arrivée - 5e passage	16:37	16:28	16:19
			SPRINT 6 - Souvenir Fabien Rossolini LOTTO			
150,1	40,5		COL DU HORLITIN GPM 9 - COFIDIS	16:44	16:34	16:25
155,6	35,0		COTE DU TRIEU - KNOKTEBERG GPM 10 - COFIDIS	16:52	16:42	16:32
168,0	22,6		Ligne d'arrivée - 6e passage	17:10	16:59	16:49
			SPRINT 7 - Souvenir Bruno Dubois LOTTO			
172,7	17,9		COL DU HORLITIN GPM 11 - COFIDIS	17:16	17:05	16:55
178,2	12,4		COTE DU TRIEU - KNOKTEBERG GPM 12 - COFIDIS	17:24	17:13	17:02
188,6	2,0	 	DERIVATION VERS RUE DE CAUMONT POUR TOUS LES VEHICULES SANS LE A	17:39	17:27	17:16
190,6	0,0	  	ARRIVEE 7e passage	17:42	17:29	17:18