










































Versie:		3.5		<h1 style="text-align: center;">Baloise Belgium Tour</h1> <h2 style="text-align: center;">Stage 5</h2> <h3 style="text-align: center;">Brussel – Brussel</h3> <h4 style="text-align: center;">18/06/2023</h4>								
Van:		10/05/23										
km/u	km/u	km/u										
42	44	46		vertrek/départ	12:30	h / u	R	Afstand / Distance : 194,4 km				
door komst tijd	door komst tijd	door komst tijd	nog te rijden km's	PLAATS	gereden km's	tussen afstan d	richting	OMSCHRIJVING	Li	KRUISENDE WEG	Re	nr.
12:30	12:30	12:30	9,6	Brussel Hoofd Gewest	0,0	0,0		VERTREK/DEPART - Eeuweestlaan				a
12:30	12:30	12:30	9,5	Brussel - Laken	0,1	0,1		Belgiëplein			Belgiëplein	b
12:31	12:31	12:31	8,9	Brussel - Laken	0,7	0,3		Magnolialaan			Keizerin Charlottelaan	d
12:32	12:32	12:32	8,4	Brussel - Laken	1,2	0,1		Romeinsesteenweg			Romeinsesteenweg	h
12:32	12:32	12:32	8,4	Brussel - Laken	1,2	0,0		Afrit R0 - Sortie R0				i
12:33	12:33	12:33	7,9	Brussel - Laken	1,7	0,4		Romeinsesteenweg	Rosemarijnstr		K. Elisabethlaan	k
12:34	12:34	12:34	7,2	Brussel - Laken	2,4	0,3		Romeinsesteenweg	Diepestraat		Kon. Astridlaan	n
12:35	12:35	12:35	6,9	Jette	2,7	0,3		Tentoonstellingslaan, N290	N290		N200	o
12:35	12:35	12:35	6,9	Jette	2,7	0,0		Attention - Crossing tramrails			Stay right side	q
12:36	12:36	12:36	6,5	Jette	3,1	0,4		Tentoonstellingslaan, N290	Jean-B Moyens		Charlie Chaplinstr	r
12:37	12:37	12:37	6,1	Jette	3,5	0,4		Tentoonstellingslaan, N290	Jan Tiebackxstr		Dielegheemdreef	s
12:37	12:37	12:37	6,0	Jette	3,6	0,1		Tentoonstellingslaan, N290	Bonaventurestr		Laarbeeklaan	t
12:37	12:37	12:37	5,9	Jette	3,7	0,1		Attention crossing tramrails				u
12:38	12:38	12:38	5,3	Jette	4,3	0,6		Tunnel - Spoorweg / Chemin de fer / Rail road				v
12:38	12:38	12:38	5,2	Ganshoren	4,4	0,1		Wereldtentoonstellingslaan, N290	Rivierendreef		Rivierendreef	w
12:39	12:39	12:39	4,9	Ganshoren	4,7	0,1		Crossing pedestrains				y
12:39	12:39	12:39	4,9	Ganshoren	4,7	0,0		Wereldtentoonstellingslaan, N290			Hervorminglaan	aa
12:39	12:39	12:39	4,8	Ganshoren	4,8	0,1		Wereldtentoonstellingslaan, N290			Eeuweestsquare	ab
12:40	12:40	12:40	4,6	Ganshoren	5,0	0,0		Wereldtentoonstellingslaan, N290	Frans vervaekstr		Frans vervaekstr	ag
12:40	12:40	12:40	4,5	Ganshoren	5,1	0,1		Démosthène Poplimontlaan, N290			Prins Boudewijnstraat	ah
12:41	12:41	12:41	4,1	Ganshoren	5,5	0,4		Démosthène Poplimontlaan, N290	Lakenselaan		Vital Riethuizenlaan	ai
12:41	12:41	12:41	4,0	Ganshoren	5,6	0,1		Jacques Sermon Laan, N290			Lakenselaan	aj
12:41	12:41	12:41	3,8	Ganshoren	5,8	0,2		Jacques Sermon Laan, N290	Broustinlaan		Hertog Jan Laan	ak
12:41	12:41	12:41	3,7	Koekelberg	5,9	0,1		Emile Bossaertlaan, N290			Tunnel Annie Cordy	am
12:42	12:42	12:42	3,6	Koekelberg	6,0	0,1		Attention - Crossing tramrails				an
12:42	12:42	12:42	3,3	Koekelberg	6,3	0,3		Place de Bastogne - Bastenakenplein, N290	B. Onafhankelijksla		Steengroefstr.	aq
12:42	12:42	12:42	3,2	Koekelberg	6,4	0,1		Place de Bastogne - Bastenakenplein, N290			Karreveldlaan	ar
12:42	12:42	12:42	3,2	Sint-Jans-Molenbeek	6,4	0,0		Boulevard Louis Mettwie - Louis Mettwielaan, N290			Bastenakenplein	as
12:42	12:42	12:42	3,2	Sint-Jans-Molenbeek	6,4	0,0		Boulevard Louis Mettwie - Louis Mettwielaan, N290	Vrijheidsla		Kasteellaan	at
12:44	12:44	12:44	2,5	Sint-Jans-Molenbeek	7,1	0,7		Boulevard Louis Mettwie - Louis Mettwielaan, N290			Gentsesteenweg	au
12:44	12:44	12:44	2,5	Sint-Jans-Molenbeek	7,1	0,0		Attention - Crossing tramrails				av
12:44	12:44	12:44	2,5	Sint-Jans-Molenbeek	7,1	0,0		Boulevard Louis Mettwie - Louis Mettwielaan, N290	Begijnenstraat		Bruggestrata	aw
12:44	12:44	12:44	2,5	Sint-Jans-Molenbeek	7,1	0,0		Boulevard Louis Mettwie - Louis Mettwielaan, N290	Koninckstraat		Begijnenstraat	ax
12:45	12:45	12:45	2,1	Sint-Jans-Molenbeek	7,5	0,3		Boulevard Louis Mettwie - Louis Mettwielaan, N290			Edmond Candrieslaan	az
12:46	12:46	12:46	1,4	Sint-Jans-Molenbeek	8,2	0,3		Boulevard Louis Mettwie - Louis Mettwielaan, N290			Scheutboschstraat	bb
12:46	12:46	12:46	1,4	Sint-Jans-Molenbeek	8,2	0,0		Boulevard Louis Mettwie - Louis Mettwielaan, N290	Schoonslaapsterst		Overfluitstraat	bc
12:46	12:46	12:46	1,3	Sint-Jans-Molenbeek	8,3	0,1		Boulevard Louis Mettwie - Louis Mettwielaan, N290			Idyllestraat	bd

door komst tijd	door komst tijd	door komst tijd	nog te rijden km's	PLAATS	gereden km's	tussen afstan d	richting	OMSCHRIJVING	Li	KRUISENDE WEG	Re	nr.
12:47	12:47	12:47	1,0	Sint-Jans-Molenbeek	8,6	0,3		Boulevard Louis Mettwie - Louis Mettwielaan, N290		Aubadestraat		be
12:47	12:47	12:47	1,0	ANDERLECHT	8,6	0,0		Chaussée de Ninove - Ninoofse Steenweg, N8		Prins van Luiklaan		bf
12:47	12:47	12:47	0,7	Anderlecht	8,9	0,2		Middenberm / Îlot central / Central island	Dichtkunstl.	Tarantellastraat		bh
12:48	12:48	12:48	0,4	Anderlecht	9,2	0,1		Middenberm / Îlot central / Central island	Potaardenbergstraat			bj
12:48	12:48	12:48	0,2	Anderlecht	9,4	0,1		Chaussée de Ninove - Ninoofse Steenweg, N8				bl
12:49	12:49	12:49	0,0	Vlaams-Brabant	9,6	0,1		Ninoofsesteenweg, N8		Serenadestraat		bn
12:49	12:49	12:49	0,0	DILBEEK	9,6	0,0		Ninoofsesteenweg, N8	De Sévignéstraat			bo
12:49	12:49	12:49	0,0	<u>einde neutralisatie</u>	9,6	0,0		Middenberm / Îlot central / Central island	De Sévignéstraat			bp
12:49	12:49	12:49	194,4	START	0,0	0,0		Ninoofsesteenweg, N8	De Sévignéstraat			1
12:49	12:49	12:49	194,1	Dilbeek	0,3	0,0		Afrit E19 - Sortie E19				3
12:49	12:49	12:49	194,1	Dilbeek	0,3	0,0		Brug / Pont - E19				4
12:49	12:49	12:49	194,0	Dilbeek	0,4	0,1		Afrit E19 - Sortie E19				5
12:49	12:49	12:49	194,0	Dilbeek	0,4	0,0		Middenberm / Îlot central / Central island	Henri Moeremanslaan			7
12:50	12:50	12:49	193,8	Dilbeek	0,6	0,2		Ninoofsesteenweg, N8	Baron R. De Vironlaan			8
12:50	12:50	12:50	193,7	Dilbeek	0,7	0,1		Middenberm / Îlot central / Central island				9
12:50	12:50	12:50	193,3	Dilbeek	1,1	0,1		Ninoofsesteenweg, N8	Kaudenaardestraat			12
12:50	12:50	12:50	193,2	Dilbeek	1,2	0,0		Middenberm / Îlot central / Central island	Vergelstraat	Berchemstraat		14
12:51	12:51	12:51	192,7	Dilbeek	1,7	0,5		Ninoofsesteenweg, N8	Kalenbergstr.	Verheydenstraat		15
12:52	12:51	12:51	192,4	Dilbeek	2,0	0,1		Ninoofsesteenweg, N8		Molenbergstraat		17
12:53	12:53	12:53	191,3	Dilbeek - Itterbeek	3,1	0,3		Itterbeeksebaan		Ninoofsesteenweg, N8		20
12:54	12:54	12:54	190,6	Dilbeek - Itterbeek	3,8	0,1		Keperenbergstraat	Dorpstraat			26
12:56	12:55	12:55	189,6	Dilbeek - Itterbeek	4,8	0,4		Middenberm / Îlot central / Central island				30
12:56	12:55	12:55	189,6	Dilbeek - Itterbeek	4,8	0,0		Rollestraat	koeivijverstraat			31
12:56	12:56	12:55	189,2	Dilbeek - Itterbeek	5,2	0,2		Versmalling rechts / rétrécissement à droite				34
12:57	12:56	12:56	188,7	Dilbeek - Itterbeek	5,7	0,1		Tunnel - Spoorweg / Chemin de fer	Armveldweg			38
12:57	12:56	12:56	188,7	Dilbeek - Itterbeek	5,7	0,0		Roomstraat				39
12:58	12:57	12:57	188,0	Dilbeek - Itterbeek	6,4	0,0		Doylijkstraat				41
12:58	12:58	12:57	187,8	Dilbeek - Itterbeek	6,6	0,1		Isabellastraat		Ijsbergstraat		43
12:58	12:58	12:57	187,7	Dilbeek - Itterbeek	6,7	0,1		Versmalling / rétrécissement / Narrowing				44
13:00	12:59	12:59	186,8	Dilbeek - Schepdaal	7,6	0,5		Scheestraat	Brouwerijstraat			46
13:00	12:59	12:59	186,6	LENNIK	7,8	0,2		Scheestraat	Rosweg	Eksterstraat		47
13:00	12:59	12:59	186,5	Dilbeek - Schepdaal	7,9	0,1		Scheestraat	Kleine Cottenstraat			48
13:01	13:00	13:00	186,1	Lennik	8,3	0,3		Heiligkruiswegstraat	Steenstraat	Scheestraat		50
13:01	13:01	13:00	185,5	Dilbeek - Schepdaal	8,9	0,4		Geraardsbergsestraat		Geraardsbergsestraat		52
13:03	13:02	13:02	184,4	LENNIK	10,0	0,4		Scheestraat	Scheestraat	Scheestraat		60
13:03	13:02	13:02	184,4	Sint-Martens-Lennik	10,0	0,0		Oude Brusselsestraat				61
13:04	13:04	13:03	183,4	Sint-Martens-Lennik	11,0	0,8		Schapestraat		Schapestraat		63
13:06	13:05	13:04	182,4	Sint-Martens-Lennik	12,0	0,5		Middenberm / Îlot central				66
13:07	13:06	13:06	181,5	Sint-Martens-Lennik	12,9	0,0		Brusselsestraat, N282	Brusselsestraat, N282			71
13:07	13:06	13:06	181,5	Sint-Martens-Lennik	12,9	0,0		Middenberm / Îlot central				72
13:07	13:06	13:06	181,4	Sint-Martens-Lennik	13,0	0,1		Brusselsestraat, N282			Dorp	73

door komst tijd	door komst tijd	door komst tijd	nog te rijden km's	PLAATS	gereden km's	tussen afstan d	richting	OMSCHRIJVING	Li	KRUISENDE WEG	Re	nr.
13:08	13:07	13:06	180,9	Sint-Martens-Lennik	13,5	0,3		Versmalling / rétrécissement				76
13:08	13:07	13:06	180,8	Sint-Martens-Lennik	13,6	0,1		Alfred Algoetstraat, N282				77
13:08	13:07	13:06	180,8	Sint-Martens-Lennik	13,6	0,0		Middenberm / Îlot central				78
13:08	13:07	13:07	180,7	Sint-Martens-Lennik	13,7	0,1		Middenberm / Îlot central				79
13:09	13:08	13:07	180,4	Sint-Kwintens-Lennik	14,0	0,1		Gustaaf Van der Steenstraat				81
13:12	13:11	13:10	178,2	Gaasbeek	16,2	0,2		Oudenaaksestraat	Donkerstraat			89
13:12	13:11	13:10	178,1	Gaasbeek	16,3	0,1		Versmalling / rétrécissement				91
13:13	13:12	13:11	177,2	Gaasbeek	17,2	0,9		Postweg	Postweg	Gaasbeekstraat		92
13:14	13:13	13:12	176,4	Gaasbeek	18,0	0,8		Zwarte Molenstraat				94
13:15	13:14	13:12	176,2	PEPINGEN	18,2	0,2		Zwarte Molenstraat		Kwadestraat		95
13:16	13:15	13:14	175,0	Elingen	19,4	0,4		Lenniksesteenweg		Lenniksesteenweg		99
13:18	13:17	13:16	173,7	SINT-PIETERS-LEEUEW	20,7	0,1		Pelikaanberg	Schamelbeekstraat			104
13:18	13:17	13:16	173,7	Sint-Pieters-Leeuw	20,7	0,0		Pelikaanberg - Versmalling				105
13:19	13:18	13:16	173,2	HALLE	21,2	0,4		Lenniksesteenweg	Frans Weyenbergstraat			107
13:21	13:19	13:18	172,0	Halle	22,4	0,3		Versmalling / rétrécissement				109
13:21	13:20	13:19	171,5	Halle	22,9	0,0		Sint-Pieters-Leeuwsesteenweg				113
13:21	13:20	13:19	171,5	Halle	22,9	0,0		Middenberm / Îlot central / Central island				114
13:23	13:21	13:20	170,4	SINT-PIETERS-LEEUEW	24,0	0,7		Pepingensesteenweg	Brabantsebaan	Brabantsebaan		117
13:26	13:25	13:23	168,1	Sint-Pieters-Leeuw	26,3	0,6		Pepingensesteenweg		Frans Pickéstraat		121
13:27	13:25	13:24	167,6	Sint-Pieters-Leeuw	26,8	0,1		Joseph Depauwstraat		Europalaan		125
13:28	13:26	13:24	167,0	Sint-Pieters-Leeuw	27,4	0,3		Rink	Rink			127
13:28	13:26	13:25	166,9	Sint-Pieters-Leeuw	27,5	0,1		Pastorijstraat	Rink			130
13:28	13:26	13:25	166,8	Sint-Pieters-Leeuw	27,6	0,1		Brusselbaan	V. NonnemanstrE.	Rooselaersstr.		131
13:29	13:28	13:26	165,9	Sint-Pieters-Leeuw	28,5	0,1		Middenberm / Îlot central				136
13:30	13:29	13:27	165,2	Sint-Pieters-Leeuw	29,2	0,7		Vagevuurstraat		Brusselsebaan		137
13:32	13:30	13:28	164,3	Sint-Pieters-Leeuw	30,1	0,4		Vlezenbeeklaan	Appelboomstraat	Puttenberg		139
13:34	13:32	13:30	163,0	Sint-Pieters-Leeuw	31,4	0,1		Postweg	Postweg	Pedeweg		147
13:35	13:33	13:31	161,9	Sint-Pieters-Leeuw	32,5	0,5		Postweg	Beersbrugstr	Groenstraat		150
13:37	13:35	13:33	160,8	DILBEEK	33,6	0,2		Middenberm / Îlot central				153
13:37	13:35	13:33	160,6	Dilbeek	33,8	0,2		Lenniksebaan N282	Gaasbeekstr	Vinkenlaan		154
13:39	13:37	13:35	159,1	Dilbeek	35,3	0,4		Doylijkstraat	Pedestr	iksebaan, N282		162
13:41	13:38	13:36	158,0	Itterbeek	36,4	0,3		Doylijkstraat		Roomstraat		164
13:41	13:39	13:36	157,8	Itterbeek	36,6	0,1		Isabellastraat		ljsbergstraat		166
13:41	13:39	13:37	157,7	Itterbeek	36,7	0,1		Versmalling / rétrécissement				167
13:42	13:40	13:38	156,8	Schepdaal	37,6	0,5		Scheestraat	Brouwerijstraat			169
13:43	13:40	13:38	156,5	Schepdaal	37,9	0,1		Scheestraat	Kleine Cottenstraat			171
13:43	13:41	13:39	156,1	Schepdaal	38,3	0,3		Heiligkruiswegstraat	Steenstraat	Scheestraat		173
13:44	13:42	13:39	155,5	SUPER8 - SPRINT 1	38,9	0,4		SUPER8 - SPRINT 1		Net voor top		175
13:44	13:42	13:39	155,5	Schepdaal	38,9	0,0		Geraardsbergsestraat		Geraardsbergsestraat		176
13:46	13:43	13:41	154,4	LENNIK	40,0	0,4		Scheestraat	Scheestraat	Scheestraat		184
13:46	13:43	13:41	154,4	Sint-Martens-Lennik	40,0	0,0		Oude Brusselsestraat				185

door komst tijd	door komst tijd	door komst tijd	nog te rijden km's	PLAATS	gereden km's	tussen afstan d	richting	OMSCHRIJVING	Li	KRUISENDE WEG	Re	nr.
13:47	13:45	13:42	153,4	Sint-Martens-Lennik	41,0	0,8		Schapenstraat	Schapenstraat			187
13:48	13:45	13:43	153,0	Trashzone 1	41,4	0,0		Trashzone 1	Molenweg			189
13:48	13:46	13:43	152,6	END - Trashzone 1	41,8	0,4		END - Trashzone 1		Hoestraat		190
13:49	13:46	13:43	152,5	DILBEEK	41,9	0,1		Ninoofsesteenweg, N8		Ninoofsesteenweg, N8		192
13:49	13:46	13:43	152,5	Schepdaal	41,9	0,0		Middenberm / Îlot central				193
13:51	13:48	13:46	150,8	LENNIK	43,6	0,3		Ninoofsesteenweg, N8	Marktstraat			199
13:51	13:49	13:46	150,5	Lennik	43,9	0,3		Middenberm / Îlot central		Stay right		200
13:51	13:49	13:46	150,5	Lennik	43,9	0,0		Ninoofsesteenweg, N8	Assestwg	Assestwg		201
13:53	13:50	13:47	149,6	ROOSDAAL	44,8	0,1		Ninoofsesteenweg, N8		Braambos		205
13:57	13:54	13:51	146,6	Roosdaal	47,8	0,9		Middenberm / Îlot central				212
13:57	13:54	13:51	146,5	Roosdaal	47,9	0,1		Omer de vidtslaan	Kon Albert: N8			213
13:59	13:56	13:53	145,3	Roosdaal	49,1	0,1		Jozef de Schepperstraat	Molenstraat	Tuinwijk		220
13:59	13:56	13:53	145,2	Roosdaal	49,2	0,0		Dokter Roosensstraat	Dr Roosen'amelse Klei			223
14:00	13:57	13:54	144,6	Roosdaal	49,8	0,1		Ledebergstraat		Lombeekstr		226
14:00	13:57	13:54	144,5	Roosdaal	49,9	0,1		Puttenberg	Puttenberg Hoogstr			228
14:02	13:59	13:56	143,0	LIEDEKERKE	51,4	0,3		Holstraat	Heistraat	Pijnegemstr		233
14:03	13:59	13:56	142,6	Liedekerke	51,8	0,0		Pamelsestraat, N207	Pamelsesti Holstraat			235
14:04	14:00	13:57	141,8	Leidekerke	52,6	0,1		Pamelsestraat, N207	Sportlaan			237
14:08	14:04	14:01	139,0	Liedekerke	55,4	0,1		Tunnel Spoorweg / Chemin de Fer				250
14:08	14:04	14:01	138,9	Liedekerke	55,5	0,1		Middenberm / Îlot central				251
14:08	14:05	14:01	138,8	Liedekerke	55,6	0,1		Affligemsestraat N207/ Driesstraat N208	Begijnenmeers	Stationsstr		252
14:09	14:05	14:02	138,4	Liedekerke	56,0	0,0		Tunnel Spoorweg / Chemin de Fer				254
14:09	14:05	14:02	138,2	AFFLIGEM	56,2	0,2		Driesstraat / N208		Krekelweg		255
14:09	14:06	14:02	138,0	Affligem	56,4	0,2		Steenbergstraat	Driesstraat			256
14:10	14:06	14:03	137,4	Affligem	57,0	0,4		Petterstraat	Potaardestraat			259
14:10	14:07	14:03	137,2	Affligem	57,2	0,2		Bellestraat		Bellestraat		260
14:11	14:07	14:04	137,0	Affligem	57,4	0,2		Tunnel / E40				261
14:14	14:10	14:06	134,9	Affligem	59,5	0,0		Brusselbaan , N9	Brusselbaan, N9			271
14:14	14:10	14:07	134,5	Affligem	59,9	0,3		Brusselbaan , N9	Fosselstr	Fosselstr		273
14:15	14:11	14:07	134,2	Affligem	60,2	0,3		Middenberm / Îlot central				274
14:16	14:12	14:09	133,2	Affligem	61,2	0,6		Brusselbaan , N9		Koudenberg		278
14:16	14:12	14:09	133,1	Affligem	61,3	0,1		Middenberm / Îlot central				279
14:16	14:12	14:09	133,0	Affligem	61,4	0,0		Middenberm / Îlot central				281
14:16	14:12	14:09	133,0	Affligem	61,4	0,0		Paaltjes / Poteaux				282
14:18	14:14	14:10	132,0	ASSE	62,4	0,3		Gentsesteenweg, N9	Domentseweg			284
14:19	14:15	14:11	131,1	Asse	63,3	0,1		Gentsesteenweg, N9	kapellestraat	Assestraat		287
14:20	14:16	14:12	130,7	Asse	63,7	0,0		Middenberm / Îlot central				289
14:20	14:16	14:12	130,4	Asse	64,0	0,3		Notstraat		Gentsesteenweg, N9		290
14:22	14:17	14:14	129,3	Asse	65,1	0,6		Notstraat		Heislborre		293
14:22	14:18	14:14	129,1	Asse	65,3	0,2		Putberg		Asbeekstraat		294
14:22	14:18	14:14	129,1	Kasseistrook - Secteur Pavé	65,3	0,0		Kasseistrook / Secteur Pavé - 2,2km				295

door komst tijd	door komst tijd	door komst tijd	nog te rijden km's	PLAATS	gereden km's	tussen afstan d	richting	OMSCHRIJVING	Li	KRUISENDE WEG	Re	nr.
14:22	14:18	14:14	129,1	Beklimming - Côte	65,3	0,0		Putberg - AVG. 2,5% - MAX. 7,3% - 0,6km				296
14:23	14:19	14:15	128,5	SUPER8 - SPRINT 2	65,9	0,6		SUPER8 - SPRINT 2		Top Putberg		297
14:24	14:20	14:16	127,7	Asse	66,7	0,8		Godfried Kurthstraat		Koensborre		298
14:24	14:20	14:16	127,5	Asse	66,9	0,1		Kalkoven, N9	Kalkoven, N9			300
14:24	14:20	14:16	127,5	Asse	66,9	0,0		Paaltjes rechts / Poteaux à droite				301
14:25	14:20	14:16	127,2	Asse	67,2	0,1		Steenweg, N9	Prieststraat	Nieuwstraat		305
14:25	14:21	14:17	126,9	Asse	67,5	0,1		Middenberm / Îlot central				307
14:25	14:21	14:17	126,9	Asse	67,5	0,0		Huinegem		Gemeenteplein		309
14:26	14:22	14:18	126,3	Asse	68,1	0,1		Tunnel Spoorweg / Chemin de Fer				312
14:26	14:22	14:18	126,3	Asse	68,1	0,0		Versmalling / rétrécissement				313
14:26	14:22	14:18	126,1	Asse	68,3	0,2		Zone 5 Mollem			N9k	314
14:29	14:25	14:21	123,9	Asse	70,5	1,1		Assesteenweg	Velm	Bollebeekstraat		317
14:30	14:25	14:21	123,7	Asse	70,7	0,2		Steenweg op Asse		Steenweg naar Kobbegem		318
14:30	14:26	14:21	123,4	Asse	71,0	0,1		Middenberm / Îlot central				320
14:30	14:26	14:21	123,3	Asse	71,1	0,0		Middenberm / Îlot central				322
14:32	14:28	14:23	121,9	MERCHTEM	72,5	0,1		Brusselsesteenweg, N290		Brusselsesteenweg, N290		327
14:33	14:28	14:24	121,6	Entering local track	72,8	0,3		Brusselsesteenweg, N290		Dorpsstraat		329
14:37	14:32	14:27	118,9	Merchtem	75,5	0,5		Brusselsesteenweg, N290			Dooren	339
14:38	14:33	14:28	118,0	Merchtem	76,4	0,0		Stoofstraat, N290				343
14:38	14:33	14:29	117,7	Merchtem	76,7	0,2		Bogaerdstraat, N290		Mieregemstraat		345
14:39	14:34	14:29	117,5	Merchtem	76,9	0,2		Varkensmarkt, N211		Nieuwstraat		348
14:39	14:34	14:29	117,5	Merchtem	76,9	0,0		Korte Ridderstraat, N211				349
14:39	14:34	14:29	117,5	Merchtem	76,9	0,0		Langensteinweg, N211		Langensteinweg, N211		350
14:39	14:34	14:29	117,4	Merchtem	77,0	0,0		Reedijk, N211			Kerkstraat	352
14:39	14:34	14:29	117,2	Merchtem	77,2	0,2		Wolvertemsesteenweg; N211		Burchtlaan		353
14:41	14:36	14:31	116,0	Merchtem	78,4	0,0		Wolvertemsesteenweg; N211			Dooren	360
14:43	14:38	14:33	114,4	Merchtem	80,0	0,3		Linthoutstraat		Merchtemsesteenweg		362
14:44	14:39	14:34	113,6	Merchtem	80,8	0,7		Linthoutseweg		Linthoutsestraat		365
14:45	14:40	14:35	113,1	Merchtem	81,3	0,0		Versmalling / rétrécissement				368
14:45	14:40	14:35	113,0	MEISE	81,4	0,1		Meusegemstraat		Meusegemstraat		369
14:46	14:41	14:36	112,4	Meise	82,0	0,6		Versmalling / rétrécissement				370
14:46	14:41	14:36	112,2	Meise	82,2	0,2		Neerpoorten		Veilinglaan		371
14:46	14:41	14:36	112,1	Meise	82,3	0,1		Middenberm / Îlot central				372
14:47	14:42	14:37	111,3	Meise	83,1	0,4		Barbierstraat		Barbierstraat		374
14:48	14:43	14:38	110,6	Meise	83,8	0,1		Drijpikkelstraat		Drijpikkelstraat		378
14:48	14:43	14:38	110,6	Meise	83,8	0,0		Drijpikkelstraat, N259		Drijpikkelstraat		379
14:48	14:43	14:38	110,6	Meise	83,8	0,0		Middenberm / Îlot central				380
14:49	14:44	14:39	110,2	Meise	84,2	0,4		Vier Eiken				381
14:51	14:46	14:40	108,7	Meise	85,7	1,5		Verbindingsweg		Verbindingsweg		382
14:52	14:46	14:41	108,3	Meise	86,1	0,3		Ossegemstraat, N276		Ossegemstraat		384
14:53	14:47	14:42	107,6	Meise	86,8	0,4		Neromstraat, N276		Ossegemstraat, N276		386

door komst tijd	door komst tijd	door komst tijd	nog te rijden km's	PLAATS	gereden km's	tussen afstan d	richting	OMSCHRIJVING	Li	KRUISENDE WEG	Re	nr.
14:57	14:51	14:46	104,6	Meise	89,8	0,5		Paddegatstraat / Nieuwenrodestraat				391
14:58	14:52	14:47	104,0	KAPELLE-OP-DEN-BOS	90,4	0,1		Meiselaan	Paddegatstraat	Meiselaan		396
14:58	14:52	14:47	103,7	Kapelle-op-den-bos	90,7	0,3		Vroonbaan		Meiselaan		397
14:58	14:52	14:47	103,7	Kapelle-op-den-bos	90,7	0,0		Middenberm / Îlot central				398
14:58	14:52	14:47	103,7	Trashzone 2	90,7	0,0		Trashzone 2				399
14:59	14:53	14:48	103,3	END - Trashzone 2	91,1	0,4		END - Trashzone 2				400
15:00	14:54	14:49	102,4	GRIMBERGEN	92,0	0,2		Voordestraat				402
15:02	14:56	14:50	101,2	Grimbergen	93,2	1,2		Molenstraat				403
15:04	14:57	14:52	100,0	Grimbergen	94,4	0,4		Kruisstraat			Kruisstraat	408
15:04	14:58	14:52	99,5	Grimbergen	94,9	0,2		Achterstraat			Steeneikstraat	411
15:04	14:58	14:52	99,5	Grimbergen	94,9	0,0		Middenberm / Îlot central			Dorpsstraat	412
15:05	14:59	14:53	99,2	Grimbergen	95,2	0,2		Kerkstraat			Dorpsstraat	414
15:05	14:59	14:53	98,9	Grimbergen	95,5	0,2		Middenberm / Îlot central				416
15:05	14:59	14:53	98,9	Grimbergen	95,5	0,0		Sint-Rumoldusstraat	Kerkstraat			417
15:06	15:00	14:54	98,2	Grimbergen	96,2	0,2		Benedestraat	Benedestraat			421
15:07	15:01	14:55	97,3	Grimbergen	97,1	0,1		Middenberm / Îlot central				423
15:08	15:02	14:56	96,7	Grimbergen	97,7	0,6		Humbeeksesteenweg				424
15:09	15:03	14:57	96,0	Grimbergen	98,4	0,7		Humbeeksesteenweg	Gasthuispachthof	Lintkasteelstr.		425
15:11	15:05	14:59	94,7	Grimbergen	99,7	0,1		Poddegemstraat			Humbeeksesteenweg	430
15:13	15:07	15:01	93,3	Grimbergen	101,1	0,5		Veldkantstraat	Veldkantstraat			433
15:14	15:07	15:01	92,9	Grimbergen	101,5	0,2		Driekastanjelaarsstraat			Veldkantstraat	435
15:14	15:08	15:02	92,4	Grimbergen	102,0	0,1		Driekastanjelaarsstraat	Borgstraat			437
15:15	15:08	15:02	92,2	Grimbergen	102,2	0,2		Spaanse Lindebaan			Vilvoordesteenweg, N211	438
15:16	15:09	15:03	91,6	Grimbergen	102,8	0,2		Spaanse Lindebaan	Sparrenlaan	Prinsenstraat		441
15:17	15:10	15:04	90,7	Grimbergen	103,7	0,1		Grimbergsesteenweg			Brusselsesteenweg, N202	445
15:18	15:11	15:05	90,2	Grimbergen	104,2	0,1		Tunnel - E19				447
15:18	15:11	15:05	90,1	Grimbergen	104,3	0,1		Landhuizenlaan			Grimbergsesteenweg	449
15:19	15:12	15:06	89,5	Grimbergen	104,9	0,1		Oude Mechelsestraat			Potaarde	451
15:19	15:12	15:06	89,0	Grimbergen	105,4	0,2		Jozef de Vleminckstraat	Meisestraat			455
15:19	15:13	15:06	88,9	Grimbergen	105,5	0,1		Beverstraat			Jozef de Vleminckstraat	456
15:20	15:13	15:06	88,8	Grimbergen	105,6	0,1		Meisestraat, N276b			Beverstraat	457
15:20	15:13	15:07	88,5	Grimbergen	105,9	0,3		Brug / Pont - A12				458
15:21	15:14	15:07	88,1	Grimbergen	106,3	0,4		Beverlindestraat, N277			Gentsestraat	459
15:21	15:14	15:08	87,9	Grimbergen	106,5	0,2		Boechoutlaan, N277	Boechoutlaan, N277			460
15:21	15:14	15:08	87,5	Grimbergen	106,9	0,0		Afrit / Sortie A12				463
15:22	15:15	15:09	87,2	BRUSSEL	107,2	0,3		Avenue de Madrid - Madridlaan			Romeinseseenweg	464
15:22	15:15	15:09	87,2	Brussel	107,2	0,0		4e Way out Wedstrijd 2 Km r.d / Mobs 1 Km r.a				465
15:22	15:15	15:09	87,1	Brussel	107,3	0,1		Middenberm / Îlot central				466
15:22	15:15	15:09	87,1	Brussel	107,3	0,0		Esplanade			Madridlaan	467
15:22	15:15	15:09	86,8	Brussel	107,6	0,3		1e passage finish - 2 laps to go (43,4km)				468
15:22	15:15	15:09	86,8	Brussel	107,6	0,0		Miramarstraat				469

door komst tijd	door komst tijd	door komst tijd	nog te rijden km's	PLAATS	gereden km's	tussen afstan d	richting	OMSCHRIJVING	Li	KRUISENDE WEG	Re	nr.
15:23	15:16	15:09	86,5	Brussel	107,9	0,3	↑	Belgiëplein	Eeuwfeestlaan			470
15:23	15:16	15:10	86,4	Brussel	108,0	0,1	↑	Keizerin Charlottelaan				471
15:24	15:17	15:10	85,8	Brussel	108,6	0,3	⚠	Avenue des Magnolias - Magnolialaan	Houba de Strooperlaan			473
15:25	15:17	15:11	85,3	Brussel	109,1	0,1	⚠	Chaussée Romaine - Romeinsesteenweg				477
15:26	15:19	15:13	84,1	Brussel	110,3	0,2	⚠	Koningin Astridlaan	Romeinsesteenweg			483
15:27	15:19	15:13	83,9	WEMMEL	110,5	0,2	🚧	Tunnel - E40				484
15:27	15:20	15:13	83,4	Wemmel	111,0	0,1	🔄	Diepestraat	J. De Riddlaan			488
15:28	15:21	15:14	83,0	Wemmel	111,4	0,4	↑	Steenweg op Brussel - Chaussée de Bruxelles, N290	Steenweg op Brussel			489
15:28	15:21	15:14	82,8	Wemmel	111,6	0,2	⚠	Steenweg op Brussel - Chaussée de Bruxelles, N290	Vijverslaan	Vijverslaan		491
15:28	15:21	15:15	82,6	Wemmel	111,8	0,2	↑	Dr. H. Folletlaan	Steenweg op Brussel			492
15:29	15:22	15:15	82,3	Wemmel	112,1	0,3	⚠	Kaasmarkt, N290	Tennisdreef	Maalbeeklaan		494
15:30	15:22	15:16	81,8	Wemmel	112,6	0,3	⚠	Windberg	Rassel			498
15:31	15:23	15:17	80,9	MERCHTEM	113,5	0,2	↑	Brusselsesteenweg, N290				501
15:34	15:27	15:20	78,5	Merchtem	115,9	0,3	⚠	Brusselsesteenweg, N290	Steenweg op Asse	Nieuwelaan		513
15:39	15:31	15:24	75,5	Merchtem	118,9	0,5	🔄	Brusselsesteenweg, N290		Dooren		525
15:40	15:32	15:25	74,6	Merchtem	119,8	0,0	↑	Stoofstraat, N290				529
15:40	15:32	15:25	74,3	Merchtem	120,1	0,2	➡	Bogaerdstraat, N290	Mieregemstraat			531
15:41	15:33	15:26	74,1	Merchtem	120,3	0,2	↑	Varkensmarkt, N211	Nieuwstraat			534
15:41	15:33	15:26	74,1	Merchtem	120,3	0,0	↑	Korte Ridderstraat, N211				535
15:41	15:33	15:26	74,1	Merchtem	120,3	0,0	Y	Langensteinweg, N211	Langensteinweg, N211			536
15:41	15:33	15:26	74,0	Merchtem	120,4	0,0	↑	Reedijk, N211		Kerkstraat		538
15:41	15:33	15:26	73,8	Merchtem	120,6	0,2	Y	Wolvertemsesteenweg; N211	Burchtlaan			539
15:43	15:35	15:28	72,6	Merchtem	121,8	0,0	🔄	Wolvertemsesteenweg; N211		Dooren		546
15:45	15:37	15:30	71,0	Merchtem	123,4	0,3	↩	Linthoutstraat	Merchtemsesteenweg			548
15:45	15:37	15:30	71,0	Merchtem	123,4	0,0	🚲	5e Way in Kp Linthoutstraat met N285 Merchtemsestw.				549
15:46	15:38	15:31	70,2	Merchtem	124,2	0,7	↑	Linthoutseweg	Linthoutsestraat			551
15:47	15:39	15:31	69,6	MEISE	124,8	0,1	↩	Meusegemstraat	Meusegemstraat			554
15:48	15:40	15:33	68,8	Meise	125,6	0,8	⚠	Neerpoorten	Veilinglaan			555
15:48	15:40	15:33	68,7	Meise	125,7	0,1	⚠	Middenberm / Îlot central				556
15:49	15:41	15:34	67,9	Meise	126,5	0,4	↑	Barbierstraat	Barbierstraat			558
15:50	15:42	15:35	67,2	Meise	127,2	0,1	➡	Drijpikkelstraat	Drijpikkelstraat			562
15:50	15:42	15:35	67,2	Meise	127,2	0,0	➡	Drijpikkelstraat, N259	Drijpikkelstraat			563
15:50	15:42	15:35	67,2	Meise	127,2	0,0	⚠	Middenberm / Îlot central				564
15:51	15:43	15:35	66,8	Meise	127,6	0,4	↑	Vier Eiken				565
15:53	15:45	15:37	65,3	Meise	129,1	1,5	↩	Verbindingsweg	Verbindingsweg			566
15:54	15:45	15:38	64,9	Meise	129,5	0,3	🔄	Ossegemstraat, N276	Ossegemstraat			568
15:55	15:46	15:39	64,2	Meise	130,2	0,4	Y	Neromstraat, N276	Ossegemstraat, N276			570
15:59	15:50	15:42	61,2	Meise	133,2	0,5	➡	Paddegatstraat / Nieuwenrodestraat	Nieuwenrodestraat			575
16:00	15:51	15:43	60,6	KAPELLE-OP-DEN-BOS	133,8	0,1	↩	Meiselaan	Paddegatstraat	Meiselaan		580
16:00	15:52	15:44	60,3	Kapelle-op-den-bos	134,1	0,3	➡	Vroonbaan	Meiselaan			581
16:00	15:52	15:44	60,3	Kapelle-op-den-bos	134,1	0,0	⚠	Middenberm / Îlot central				582

door komst tijd	door komst tijd	door komst tijd	nog te rijden km's	PLAATS	gereden km's	tussen afstan d	richting	OMSCHRIJVING	Li	KRUISENDE WEG	Re	nr.
16:00	15:52	15:44	60,3	Trashzone 2	134,1	0,0		Trashzone 2				583
16:01	15:52	15:44	59,9	END - Trashzone 2	134,5	0,4		END - Trashzone 2				584
16:02	15:53	15:45	59,0	GRIMBERGEN	135,4	0,2		Voordestraat				586
16:04	15:55	15:47	57,8	Grimbergen	136,6	1,2		Molenstraat				587
16:06	15:57	15:48	56,6	Grimbergen	137,8	0,4		Kruisstraat			Kruisstraat	592
16:06	15:57	15:49	56,1	Grimbergen	138,3	0,2		Achterstraat			Steeneikstraat	595
16:06	15:57	15:49	56,1	Grimbergen	138,3	0,0		Middenberm / Îlot central			Dorpsstraat	596
16:07	15:58	15:49	55,8	Grimbergen	138,6	0,2		Kerkstraat			Dorpsstraat	598
16:07	15:58	15:50	55,5	Grimbergen	138,9	0,2		Middenberm / Îlot central				600
16:07	15:58	15:50	55,5	Grimbergen	138,9	0,0		Sint-Rumoldusstraat			Kerkstraat	601
16:08	15:59	15:51	54,8	Grimbergen	139,6	0,2		Benedestraat			Benedestraat	605
16:09	16:00	15:52	53,9	Grimbergen	140,5	0,1		Middenberm / Îlot central				607
16:10	16:01	15:53	53,3	Grimbergen	141,1	0,6		Humbeeksesteenweg				608
16:11	16:02	15:54	52,6	Grimbergen	141,8	0,7		Humbeeksesteenweg			Gasthuispachthof Lintkasteelstr.	609
16:13	16:04	15:55	51,3	Grimbergen	143,1	0,1		Poddegemstraat			Humbeeksesteenweg	614
16:15	16:06	15:57	49,9	Grimbergen	144,5	0,5		Veldkantstraat			Veldkantstraat	617
16:16	16:06	15:58	49,5	Grimbergen	144,9	0,2		Driekastanjelaarsstraat			Veldkantstraat	619
16:16	16:07	15:58	49,0	Grimbergen	145,4	0,1		Driekastanjelaarsstraat			Borgstraat	621
16:17	16:07	15:59	48,8	Grimbergen	145,6	0,2		Spaanse Lindebaan			Vilvoordesteeweg, N211	622
16:18	16:08	15:59	48,2	Grimbergen	146,2	0,2		Spaanse Lindebaan			Sparrenlaan Prinsenstraat	625
16:19	16:09	16:01	47,3	SUPER8 - SPRINT 3	147,1	0,1		SUPER8 - SPRINT 3			Net voor top / verkeerslichten	629
16:19	16:09	16:01	47,3	Grimbergen	147,1	0,0		Grimbergsesteenweg			Brusselsesteenweg, N202	630
16:20	16:10	16:01	46,8	Grimbergen	147,6	0,1		Tunnel - E19				632
16:20	16:10	16:01	46,7	Grimbergen	147,7	0,1		Landhuizenlaan			Grimbergsesteenweg	634
16:21	16:11	16:02	46,1	Grimbergen	148,3	0,1		Oude Mechelsestraat			Potaarde	636
16:21	16:12	16:03	45,6	Grimbergen	148,8	0,2		Jozef de Vleminckstraat			Meisestraat	640
16:21	16:12	16:03	45,5	Grimbergen	148,9	0,1		Beverstraat			Jozef de Vleminckstraat	641
16:22	16:12	16:03	45,4	Grimbergen	149,0	0,1		Meisestraat, N276b			Beverstraat	642
16:22	16:12	16:03	45,1	Grimbergen	149,3	0,3		Brug / Pont - A12				643
16:23	16:13	16:04	44,7	Grimbergen	149,7	0,4		Beverlindestraat, N277			Gentsestraat	644
16:23	16:13	16:04	44,5	Grimbergen	149,9	0,2		Boechoutlaan, N277			Boechoutlaan, N277	645
16:23	16:14	16:05	44,1	Grimbergen	150,3	0,0		Afrit / Sortie A12				648
16:24	16:14	16:05	43,8	BRUSSEL	150,6	0,3		Avenue de Madrid - Madridlaan			Romeinsesteenweg	649
16:24	16:14	16:05	43,7	Brussel	150,7	0,1		Middenberm / Îlot central				650
16:24	16:14	16:05	43,7	Brussel	150,7	0,0		Esplanade			Madridlaan	651
16:24	16:15	16:06	43,4	Brussel	151,0	0,3		2e passage finish - 1 lap to go (43,4km)				652
16:24	16:15	16:06	43,4	Brussel	151,0	0,0		Miramarstraat				653
16:25	16:15	16:06	43,1	Brussel	151,3	0,3		Belgiëplein			Eeuwfeestlaan	654
16:25	16:15	16:06	43,0	Brussel	151,4	0,1		Keizerin Charlottelaan				655
16:26	16:16	16:07	42,4	Brussel	152,0	0,6		Avenue des Magnolias - Magnoliaaan				656
16:27	16:17	16:08	41,9	Brussel	152,5	0,5		Chaussée Romaine - Romeinsesteenweg				657

door komst tijd	door komst tijd	door komst tijd	nog te rijden km's	PLAATS	gereden km's	tussen afstan d	richting	OMSCHRIJVING	Li	KRUISENDE WEG	Re	nr.
16:28	16:18	16:09	40,7	Brussel	153,7	1,2		Koningin Astridlaan				658
16:29	16:19	16:09	40,5	WEMMEL	153,9	0,2		Tunnel - E40				659
16:29	16:19	16:10	40,0	Wemmel	154,4	0,5		Diepestraat				660
16:30	16:20	16:11	39,6	Wemmel	154,8	0,4		Steenweg op Brussel - Chaussée de Bruxelles, N290				661
16:30	16:20	16:11	39,4	Wemmel	155,0	0,2		Steenweg op Brussel - Chaussée de Bruxelles, N290				662
16:30	16:20	16:11	39,2	Wemmel	155,2	0,2		Dr. H. Folletlaan				663
16:31	16:21	16:12	38,9	Wemmel	155,5	0,3		Kaasmarkt, N290				664
16:32	16:21	16:12	38,4	Wemmel	156,0	0,5		Windberg				665
16:33	16:23	16:13	37,5	MERCHTEM	156,9	0,9		Brusselsesteenweg, N290				666
16:36	16:26	16:16	35,1	Merchtem	159,3	2,4		Brusselsesteenweg, N290				667
16:36	16:26	16:16	35,1	Merchtem	159,3	0,0		6e Way out Wedstrijd 7,5 Km r.d / Mobs 3,0 km r.a				668
16:41	16:30	16:20	32,1	Merchtem	162,3	3,0		Brusselsesteenweg, N290				669
16:42	16:31	16:22	31,2	Merchtem	163,2	0,9		Stoofstraat, N290				670
16:42	16:32	16:22	30,9	Merchtem	163,5	0,3		Bogaerdstraat, N290				671
16:43	16:32	16:22	30,7	Merchtem	163,7	0,2		Varkensmarkt, N211				672
16:43	16:32	16:22	30,7	Merchtem	163,7	0,0		Korte Ridderstraat, N211				673
16:43	16:32	16:22	30,7	Merchtem	163,7	0,0		Langensteinweg, N211				674
16:43	16:32	16:22	30,6	Merchtem	163,8	0,1		Reedijk, N211				675
16:43	16:32	16:23	30,4	Merchtem	164,0	0,2		Wolvertemsesteenweg; N211				676
16:45	16:34	16:24	29,2	Merchtem	165,2	1,2		Wolvertemsesteenweg; N211				677
16:47	16:36	16:26	27,6	Merchtem	166,8	1,6		Linthoutstraat				678
16:47	16:36	16:26	27,6	Merchtem	166,8	0,0		6e Way in Kp Linthoutstraat met N285 Merchtemsestwg.				679
16:48	16:37	16:27	26,8	Merchtem	167,6	0,8		Linthoutseweg				680
16:49	16:38	16:28	26,2	MEISE	168,2	0,6		Meusegemstraat				681
16:50	16:39	16:29	25,4	Meise	169,0	0,8		Neerpoorten				682
16:50	16:39	16:29	25,3	Meise	169,1	0,1		Middenberm / Îlot central				683
16:51	16:40	16:30	24,5	Meise	169,9	0,8		Barbierstraat				684
16:52	16:41	16:31	23,8	Meise	170,6	0,7		Drijpikkelstraat				685
16:52	16:41	16:31	23,8	Meise	170,6	0,0		Drijpikkelstraat, N259				686
16:52	16:41	16:31	23,8	Meise	170,6	0,0		Middenberm / Îlot central				687
16:53	16:42	16:32	23,4	Meise	171,0	0,4		Vier Eiken				688
16:55	16:44	16:34	21,9	Meise	172,5	1,5		Verbindingsweg				689
16:56	16:44	16:34	21,5	Meise	172,9	0,3		Ossegemstraat, N276				691
16:57	16:45	16:35	20,8	Meise	173,6	0,7		Neromstraat, N276				692
17:01	16:50	16:39	17,8	Meise	176,6	3,0		Paddegatstraat / Nieuwenrodestraat				693
17:02	16:50	16:40	17,2	KAPELLE-OP-DEN-BOS	177,2	0,6		Meiselaan				694
17:02	16:51	16:40	16,9	Kapelle-op-den-bos	177,5	0,3		Vroonbaan				695
17:02	16:51	16:40	16,9	Kapelle-op-den-bos	177,5	0,0		Middenberm / Îlot central / Central island				696
17:02	16:51	16:40	16,9	Trashzone 2	177,5	0,0		Trashzone 2				697
17:03	16:51	16:41	16,5	END - Trashzone 2	177,9	0,4		END - Trashzone 2				698
17:04	16:52	16:42	15,8	Kapelle-op-den-bos	178,6	0,7		Ipsvoordestraat				699

door komst tijd	door komst tijd	door komst tijd	nog te rijden km's	PLAATS	gereden km's	tussen afstan d	richting	OMSCHRIJVING	Li	KRUISENDE WEG	Re	nr.
17:04	16:53	16:42	15,6	GRIMBERGEN	178,8	0,2		Voordestraat				700
17:04	16:53	16:42	15,6	Golden km - Sprint 1	178,8	0,0		Golden km - Sprint 1		thv huis - nr. 100		701
17:05	16:53	16:43	15,1	Golden km - Sprint 2	179,3	0,5		Golden km - Sprint 2		thv huis - nr. 67		702
17:06	16:54	16:43	14,6	Golden km - Sprint 3	179,8	0,5		Golden km - Sprint 3		thv huis - nr 18		703
17:06	16:54	16:43	14,4	Grimbergen	180,0	0,2		Molenstraat				704
17:08	16:56	16:45	13,2	Grimbergen	181,2	1,2		Kruisstraat				705
17:08	16:56	16:46	12,7	Grimbergen	181,7	0,5		Achterstraat				706
17:08	16:56	16:46	12,7	Grimbergen	181,7	0,0		Middenberm / Îlot central / Central island				707
17:09	16:57	16:46	12,4	Grimbergen	182,0	0,3		Kerkstraat				708
17:09	16:57	16:46	12,1	Grimbergen	182,3	0,3		Middenberm / Îlot central / Central island				709
17:09	16:57	16:46	12,1	Grimbergen	182,3	0,0		Sint-Rumoldusstraat				710
17:10	16:58	16:47	11,4	Grimbergen	183,0	0,7		Benedestraat				711
17:11	16:59	16:49	10,5	Grimbergen	183,9	0,9		Middenberm / Îlot central / Central island				712
17:12	17:00	16:49	9,9	Grimbergen	184,5	0,6		Humbeeksesteenweg				713
17:15	17:03	16:52	7,9	Grimbergen	186,5	2,0		Poddegemstraat				714
17:17	17:05	16:54	6,5	Grimbergen	187,9	1,4		Veldkantstraat				715
17:18	17:05	16:54	6,1	Grimbergen	188,3	0,4		Driekastanjelaarsstraat				716
17:18	17:06	16:55	5,6	Grimbergen	188,8	0,5		Driekastanjelaarsstraat				717
17:19	17:06	16:55	5,4	Grimbergen	189,0	0,2		Spaanse Lindebaan				718
17:20	17:07	16:56	4,8	Grimbergen	189,6	0,6		Spaanse Lindebaan				719
17:21	17:08	16:57	3,9	Grimbergen	190,5	0,9		Grimbergsesteenweg				720
17:22	17:09	16:58	3,4	Grimbergen	191,0	0,5		Tunnel - E19				721
17:22	17:09	16:58	3,3	Grimbergen	191,1	0,1		Landhuizenlaan				722
17:23	17:10	16:59	2,7	Grimbergen	191,7	0,6		Oude Mechelsestraat				723
17:23	17:11	16:59	2,2	Grimbergen	192,2	0,5		Jozef de Vleminckstraat				724
17:23	17:11	17:00	2,1	Grimbergen	192,3	0,1		Beverstraat				725
17:24	17:11	17:00	2,0	Grimbergen	192,4	0,1		Meisestraat, N276b				726
17:24	17:11	17:00	1,7	Grimbergen	192,7	0,3		Brug / Pont - A12				727
17:25	17:12	17:01	1,3	Grimbergen	193,1	0,4		Beverlindestraat, N277				728
17:25	17:12	17:01	1,1	Grimbergen	193,3	0,2		Boechoutlaan, N277				729
17:25	17:13	17:01	0,7	Grimbergen	193,7	0,4		Afrit / Sortie A12				730
17:26	17:13	17:01	0,6	Last km / Dernier kilomètre	193,8	0,1		Last km / Dernier kilomètre				731
17:26	17:13	17:02	0,4	BRUSSEL	194,0	0,2		Avenue de Madrid - Madridlaan				732
17:26	17:13	17:02	0,3	Brussel	194,1	0,1		Middenberm / Îlot central / Central island		Will be removed		733
17:26	17:13	17:02	0,3	Brussel	194,1	0,0		Esplanade		Deviation cars		734
17:26	17:14	17:02	0,0	Finish	194,4	0,3		FINISH				735