

# AMSTEL GOLD RACE

9<sup>e</sup> Amstel Gold Race Ladies Edition


16 april 2023









**UITGEBREIDE  
ROUTEBSCHRIJVING**

# ROUTEBSCHRIJVING DAMESWEDSTRIJD

# ITINERARY WOMEN'S RACE

37 km/h	38 km/h	Inter val	KM covered	KM to go	City	Description	Direction
10:10	10:10				<b>MAASTRICHT</b>	Departure Vrijthof (south square) (Start neutralisation)	
						Vrijthof	L
						Vrijthof/Helmstraat	L
		0,1	0,1			Helmstraat / Grote Gracht	R
						Markt, right past city hall	R
		0,3	0,4			Hoenderstraat / Markt / Muntstraat	
		0,1	0,5			Hoenderstraat / Kesselskade	L
		0,1	0,6			Kesselskade / Wilhelminabrug	R
		0,2	0,8			Wilhelminabrug / Franciscus Romanusweg	L
		1,0	1,8			Franciscus Romanusweg / Borgharenweg (traffic lights)	L
		0,1	1,9			Borgharenweg / Entrance and exit Noorderbrug (traffic lights)	
		0,1	2,0			Borgharenweg / Willem Alexanderweg (traffic lights)	
10:15	10:15	0,0	0,0	155,8		Borgharenweg (End of neutralisation)	
10:16	10:16	0,8	0,8	155,0		Roundabout Bogharenweg / Balijeweg	
10:17	10:17	0,9	1,7	154,1		Ankerkade / Galjoenweg	R
10:18	10:18	0,7	2,4	153,4		Galjoenweg / Fregatweg	L
		0,3	2,7			Roundabout Fregatweg / Hoekerweg	
10:21	10:21	1,6	4,3	151,5		 Roundabout Fregatweg / Meerssenhovenweg	L
10:23	10:23	0,8	5,1	150,7	<b>BUNDE</b>	Maastrichterlaan / Meerstraat	
10:24	10:24	0,8	5,9	149,9		Pletstraat / Vliegenstraat	
10:26	10:26	1,4	7,3	148,5	<b>BROMMELEN</b>	Brommelen / Bruggelkes (2 x)	
10:28	10:28	1,2	8,5	147,3	<b>GEULLE</b>	Oostbroek => Hulsersstraat / Andreas Sauerlaan	
10:31	10:30	1,4	9,9	145,9		Broekhoven / Broekhoven, Left turn	L
					<b>ELSLOO</b>	<b>1 Maasberg</b>	
10:35	10:34	2,6	12,5	143,3		Dorpstraat / Kaakstraat	
10:36	10:36	0,9	13,4	142,4		Stationsstraat / Dorine Verschureplein	L
10:36	10:36	0,1	13,5	142,3		Dorine Verschureplein / Jurgensstraat	R
10:37	10:37	0,6	14,1	141,7	<b>STEIN</b>	Roundabout Michiel de Ruyterstraat / Sanderboutlaan	
10:39	10:38	0,8	14,9	140,9		Roundabout Sanderboutlaan	
10:40	10:39	0,7	15,6	140,2		Roundabout Sanderboutlaan / Napoleonsbaan	
10:41	10:41	0,9	16,5	139,3		Roundabout Napoleonsbaan / Stadhouderslaan	R
10:42	10:42	0,7	17,2	138,6		Roundabout Stadhouderslaan / Heidekampweg	
10:43	10:42	0,2	17,4	138,4		Roundabout Heidekampweg	
10:44	10:43	0,5	17,9	137,9		Roundabout Heidekampweg / Nieuwe Postbaan	R
10:45	10:44	0,8	18,7	137,1	<b>URMOND</b>	Roundabout Nieuwe Postbaan	
10:52	10:51	4,3	23,0	132,8	<b>SITTARD</b>	Bergerweg / Middenweg	R
10:53	10:52	0,9	23,9	131,9		Middenweg	R
10:54	10:53	0,3	24,2	131,6		Roundabout Middenweg / Westelijke Randweg	R
					<b>GELEEN</b>	Westelijke Randweg / Eisenburglaan	
10:58	10:57	2,9	27,1	128,7		Roundabout Westelijke Randweg / Kerenshofweg	
11:00	10:59	0,8	27,9	127,9		Kerenshofweg / Rijksweg Zuid	R
					<b>NEERBEEK</b>	Rijksweg Zuid / Prins Mauritslaan	
					<b>BEEK</b>	Prins Mauritslaan / Vonderstraat	
11:04	11:03	2,7	30,6	125,2		Wolfeinde / Raadhuistraat	L
11:05	11:04	0,5	31,1	124,7		Roundabout Adsteeg / Klinkeberglaan / Baron de Rosenlaan	
					<b>2 Adsteeg</b>		
11:10	11:08	2,9	34,0	121,8	<b>OENSEL</b>	Haagstraat / Heerewiestraat	
					<b>SCHIMMERT</b>	Roundabout Bekerbaan / Torenstraat	
11:13	11:11	1,8	35,8	120,0		Roundabout Provinciale weg / Diepestraat	R
					<b>ARENSGENHOUT</b>	Roundabout Provincialeweg / Diepestraat	R
11:14	11:12	0,9	36,7	119,1		Roundabout Provincialeweg / Diepestraat	R
						Diepestraat / Kampstraat / Mesweg	
11:17	11:15	1,9	38,6	117,2	<b>HULSBERG</b>	Diepestraat / Hulsbergerweg	L
11:18	11:17	0,7	39,3	116,5		Hulsbergerweg / Schoolstraat	R
11:20	11:18	1,0	40,3	115,5		Klimmenerweg / Hellebreukerweg	R
						Underneath A76, exit "Domein Hellebeuk".	
11:21	11:20	1,0	41,3	114,5	<b>KLIMMEN</b>	Hellebreukerweg / Heek	L
11:23	11:21	0,9	42,2	113,6		Roundabout Heek / Overheek / Klimmenderstraat	
					<b>BARRIER</b>	Barrier / Craubekerstraat	







37 km/h	38 km/h	Inter val	KM covered	KM to go	City	Description	Direction
11:29	11:27	3,7	45,9	109,9	<b>KUNRADE</b>	Valkenburgerweg / Midweg	
11:30	11:28	0,5	46,4	109,4	<b>VOERENDAAL</b>	Traffic lights Valkenburgerweg / Bergseweg	R
					<b>3 Bergseweg</b>		
11:33	11:31	2,3	48,7	107,1	<b>UBACHSBERG</b>	Bergseweg / Vrenkeweg / Oude Schoolstraat	
11:34	11:32	0,3	49,0	106,8		Oude Schoolstraat / Kerkstraat	R
11:35	11:33	0,6	49,6	106,2	<b>COLMONT</b>	Kolmonderweg / Korenweg	L
11:35	11:33	0,3	49,9	105,9		End of descent Korenweg / Vrakelbergerweg	
					<b>4 Korenweg</b>		
11:37	11:35	0,9	50,8	105,0	<b>MINGERBERG</b>	Korenweg / Achterweg	L
11:38	11:36	0,6	51,4	104,4		Achterweg / Eyserweg	R
11:39	11:36	0,5	51,9	103,9	<b>TRINTELEN</b>	Eyserweg / Hamerstraat	L
11:41	11:38	1,2	53,1	102,7		Bosschenhuizen / Bosschenhuizenweg	
11:42	11:39	0,7	53,8	102,0	<b>SIMPELVELD</b>	Roundabout Doctor Poelsplein / Dorpstraat	R
11:43	11:41	0,8	54,6	101,2		Roundabout Nijswillerweg	
11:44	11:42	0,5	55,1	100,7		Roundabout Nijswillerweg	R
11:45	11:43	0,9	56,0	99,8		Nijswillerweg / Nijswillerweg	R
11:50	11:47	2,6	58,6	97,2		Roundabout Provinciale weg / Rijksweg	R
					<b>NIJSWILLER</b>		
					<b>WAHLWILLER</b>		
11:53	11:50	1,9	60,5	95,3		Traffic lights Capucijnenweg / Rijksweg N278 / Kruisweg	R
						Kruisweg / Oude Baan	R
11:53	11:50	0,2	60,7	95,1		Oude Baan / Pres.J.F.Kennedystraat	L
11:53	11:51	0,1	60,8	95,0		Pres.J.F.Kennedystraat => Beeklaan (follow road to the right)	
11:53	11:51	0,2	60,9	94,9		Beeklaan / Einderstraat / Botterweck	L
					<b>5 Kruisberg</b>		
11:54	11:52	0,7	61,6	94,2		Five-way 3/5 towards Eys Botterweck / Zwartebrugweg	L
11:56	11:53	0,7	62,3	93,5	<b>EYS</b>	Over railway bridge	
11:56	11:53	0,2	62,5	93,3		Zwartebrugweg / Wezelderweg	L
11:56	11:54	0,3	62,8	93,0		Wezelderweg / Wittermerweg / Mesweg (church Eijs)	L
						Wittermerweg / Eysersbosweg	R
					<b>6 Eysersbosweg</b>		
11:59	11:56	1,2	64,4	91,4		Eysersbosweg / Moerenheideweg / Krelkelbergweg (quaduple junction)	
12:00	11:57	0,8	65,2	90,6	<b>ELKENRADE</b>	Krelkelbergweg / Elkenrade	
12:00	11:58	0,1	65,3	90,5		Elkenrade / Elkenrade	L
12:01	11:59	0,6	65,9	89,9		Elkenrade / Oude Elkenradeweg / Vrouwendelweg	L
12:02	11:59	0,4	66,3	89,5		Vrouwendelweg / Vrakelbergerweg	L
12:03	12:00	0,7	67,0	88,8		Vrakelbergerweg / Afvaartweg / Vijfbundersweg	R
					<b>7 Fromberg</b>		
12:04	12:01	0,6	67,6	88,2		In turn to right, Afvaartweg / Heugdenweg	R
12:05	12:02	0,5	68,1	87,7		Heugdenweg / Scheumerweg	L
12:08	12:05	1,8	69,9	85,9		Scheumerweg / Ransdalerstraat	L
12:08	12:05	0,2	70,1	85,7	<b>SCHOONBRON</b>	Driving under railway viaduct	
12:08	12:05	0,1	70,2	85,6		Ransdalerweg / Valkenburgerweg N595	R
12:09	12:06	0,4	70,6	85,2	<b>SCHIN OP GEUL</b>	Valkenburgerweg / Hoogbeek	
12:09	12:06	0,3	70,9	84,9		Valkenburgerweg / Engweg / Provinciale weg Panhuis	L
						Engweg / Keutenberg	L
12:10	12:07	0,6	71,5	84,3	<b>KEUTENBERG</b>	<b>8 Keutenberg</b>	
12:13	12:10	1,5	73,0	82,8		Keutenbergerweg / Dodemanweg / Bergweg	
12:15	12:12	1,1	74,1	81,7		Berghofweg / Wijweg	R
12:16	12:13	0,8	74,9	80,9	<b>INGBER</b>	Wijweg / Lemmensstraat	R
12:18	12:15	1,2	76,1	79,7	<b>SCHULDERS</b>	Scheulderdorpstraat / Gerendalsweg	
12:21	12:17	1,7	77,8	78,0	<b>IJZEREN</b>	Kompoort Ijzeren (Kruisstraat)	
12:21	12:18	0,3	78,1	77,7		Kruisstraat / Groenstraat / Kapelstraat	
12:22	12:18	0,3	78,4	77,4	<b>SIBBE</b>	 Daalhemerweg	
12:22	12:18	0,4	78,5	77,3		Sibberkerkstraat / St.Rosastraat	R
12:22	12:19	0,1	78,6	77,2		 Smitsersweg	
12:22	12:19	0,2	78,7	77,1		St.Rosastraat / Dorpstraat / Kleine Linde / Lokerstraat	L
12:22	12:19	0,2	78,9	76,9		Dorpstraat / Bergstraat	
12:24	12:20	0,7	79,6	76,2	<b>VALKENBURG</b>	 Roundabout Dorpstraat / Daalhemerweg / Viterweg / Bemelerweg	R
12:27	12:23	1,9	81,5	74,3		Daalhemerweg / Cauberg	L


37 km/h	38 km/h	Inter val	KM covered	KM to go	City	Description	Direction
					<b>9 Cauberg</b>		
					<b>VILT</b>	Rijksweg N590 / Sibberweg	
12:31	12:27	2,6	84,1	71,7	<b>BERG &amp; TERBLIJT</b>	 1st passage Finish	
12:31	12:27	0,1	84,2	71,6		Rijksweg N590 / Slakweg	R
12:31	12:28	0,2	84,4	71,4		Slakweg / Langen Akker / Meesweg	L
12:32	12:28	0,4	84,8	71,0		Langen Akker / Vogelzangweg	R
12:33	12:30	0,9	85,7	70,1		Before turn to right Vogelzangweg / Wolfsdriesweg	L
12:34	12:30	0,1	85,8	70,0		Wolfsdriesweg / Onderstestraat / Geulweg	L
12:34	12:30	0,3	86,1	69,7		Geulweg / Geulhemmerweg	L
					<b>10 Geulhemmerberg</b>		
						Geulhemmerweg / Grote Straat	R
						Grote Straat / Oude Kerkstraat	L
12:36	12:33	1,3	87,4	68,4		Schansweg / Kuitenbergweg	R
12:41	12:37	2,7	90,1	65,7	<b>MAASTRICHT</b>	Hooverenweg / Molenweg	L
12:41	12:37	0,2	90,3	65,5		Molenweg / Wagenlaan	
12:42	12:38	0,4	90,7	65,1		Molenweg / Peutgensweg	L
12:44	12:40	1,4	92,1	63,7		Peutgensweg / Bemelerweg	L
12:44	12:40	0,3	92,4	63,4	<b>BEMELEN</b>	Oude Akerstraat	
					<b>11 Bemelerberg</b>		
12:48	12:44	2,1	94,5	61,3	<b>GASTHUIS</b>	Gasthuis / Keerderweg	
12:51	12:46	1,7	96,2	59,6		 Gasthuis	
12:51	12:47	0,2	96,4	59,4		 Smitsersweg	
12:52	12:48	2,9	97,4	58,4	<b>VALKENBURG</b>	 Bemelerweg / Kenkersweg	
12:53	12:48	0,1	97,5	58,3		Roundabout Dorpstraat / Daalhemerweg / Viterweg / Bemelerweg	
12:56	12:51	1,9	99,4	56,4		Daalhemerweg / Cauberg	L
					<b>12 Cauberg</b>		
					<b>VILT</b>	Rijksweg N590 / Sibberweg	
						Rijksweg N590 / Meesweg	
13:00	12:56	2,6	102,0	53,8	<b>BERG &amp; TERBLIJT</b>	 2nd passage Finish	
13:00	12:56	0,1	102,1	53,7		Rijksweg N590 / Slakweg	R
13:00	12:56	0,2	102,3	53,5		Slakweg / Langen Akker / Meesweg	L
13:01	12:57	0,4	102,7	53,1		Langen Akker / Vogelzangweg	R
13:03	12:58	0,9	103,6	52,2		Before left turn Vogelzangweg / Wolfsdriesweg	L
13:03	12:58	0,1	103,7	52,1		Wolfsdriesweg / Onderstestraat / Geulweg	L
13:03	12:59	0,3	104,0	51,8		Geulweg / Geulhemmerweg	L
					<b>13 Geulhemmerberg</b>		
						Geulhemmerweg / Grote Straat	R
						Grote Straat / Oude Kerkstraat	L
13:05	13:01	1,3	105,3	50,5		Schansweg / Kuitenbergweg	R
13:10	13:05	2,7	108,0	47,8	<b>MAASTRICHT</b>	Hooverenweg / Molenweg	L
13:10	13:05	0,2	108,2	47,6		Molenweg / Wagenlaan	
13:11	13:06	0,4	108,6	47,2		Molenweg / Peutgensweg	L
13:13	13:08	1,4	110,0	45,8		Peutgensweg / Bemelerweg	L
13:13	13:09	0,3	110,3	45,5	<b>BEMELEN</b>	Oude Akerstraat	
					<b>14 Bemelerberg</b>		
13:17	13:12	2,1	112,4	43,4	<b>GASTHUIS</b>	Gasthuis / Keerderweg	
13:20	13:15	1,8	114,2	41,6		 Gasthuis	
13:21	13:16	1,0	115,2	40,6		 Smitsersweg	
13:21	13:17	2,9	115,3	40,5	<b>VALKENBURG</b>	Bemelerweg / Kenkersweg	
13:22	13:17	0,1	115,4	40,4		 Roundabout Dorpstraat / Daalhemerweg / Viterweg	



# ROUTEKAART ROUTE

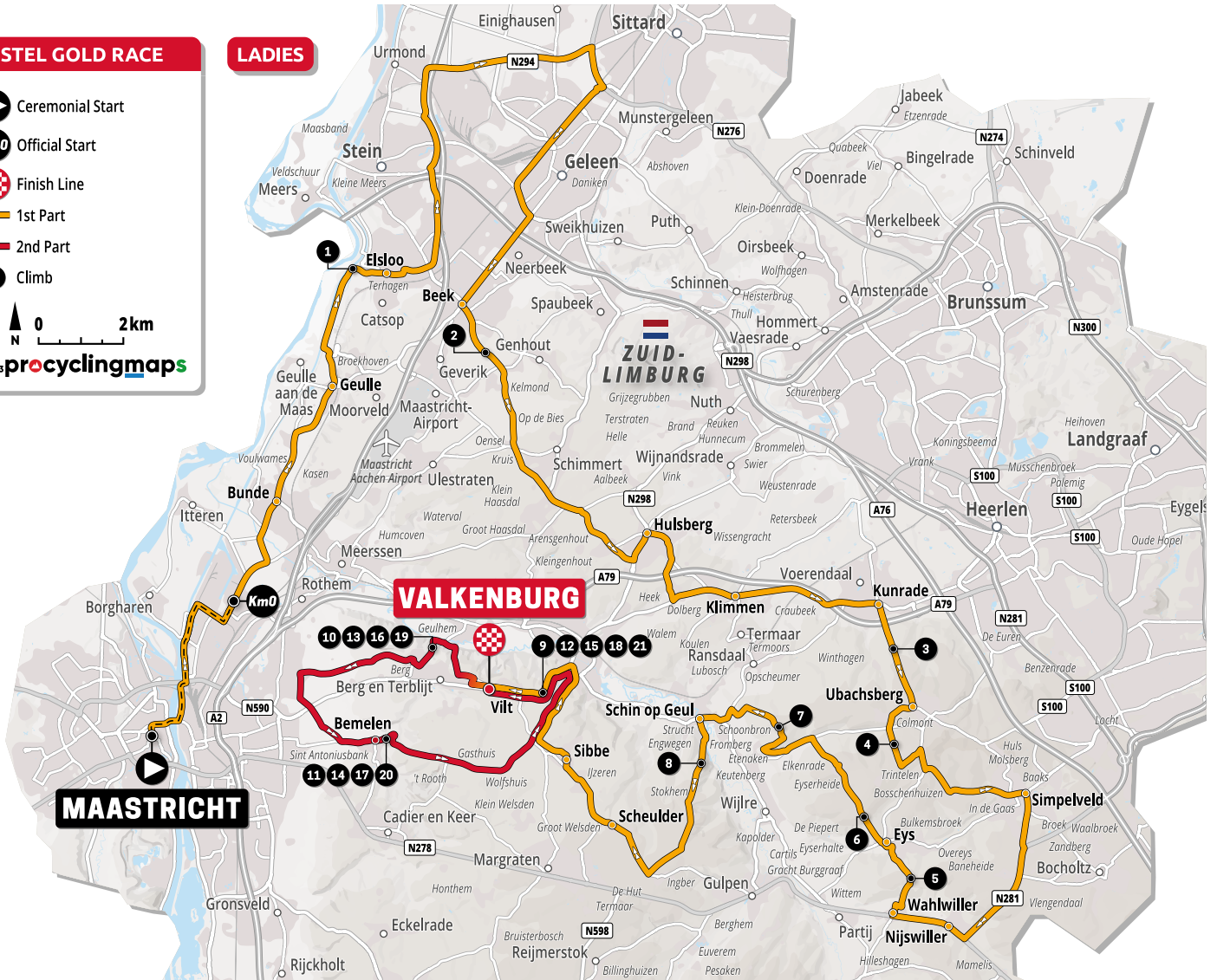
## AMSTEL GOLD RACE

-  Ceremonial Start
-  Official Start
-  Finish Line
-  1st Part
-  2nd Part
-  Climb



©2023 **pro**cyclingmaps

## LADIES



# HOOGTEPROFIEL HEIGHTPROFILE

