

# Wegwijzer

ITINÉRAIRE / ITINERARY

	km +	km -	40 km/h	42 km/h	44 km/h
<b>West-Vlaanderen</b>					
<b>Brugge</b>					
<p> <b>Officieuze start - Départ Fictif Grote Markt</b>   Wollelestraat,  Dijver,  Guido Gezellelaan,  Mariastraat,  Katelijnestraat,  <i>Katelijnebrug</i>,  Buiten Gentpoortvest (R30),  Generaal Lemanlaan (N337)</p>	-8.3		10:00	10:00	10:00
<p><b>Assebroek</b>   Generaal Lemanlaan (N337),  Astridlaan (N337)</p>	-6.3		10:06	10:07	10:07
<b>Beernem</b>					
<p><b>Oedelem</b>   Bruggestraat (N337),  Bruggestraat (N337)</p>	-2.4		10:12	10:12	10:12
<p> <b>Officiële Start - Départ Réel</b>                      Na 8.6 km neutralisatie, thv Bushalte   Bruggestraat (N337),  Markt (N337),  Knesselarestraat (N337),  Schipperstraat,  Schipperstraat</p>	0.0	273.4	10:16	10:16	10:16
<p><b>Beernem</b>   Hoorstraat,  Bloemendalestraat,  Parkstraat (N370),  Louisabrug (N370),  Parkstraat (N370),  Sint-Andreaslaan (N368)</p>	6.8	266.6	10:26	10:26	10:25
<p><b>Sint-Joris</b>   Sint-Jorisstraat (N368)</p>	11.8	261.6	10:34	10:33	10:32
<b>Oost-Vlaanderen</b>					
<b>Aalter</b>					
<p><b>Knesselare</b>   Hellestraat (N368),  Veldstraat (N337),  Urselseweg (N337),  Knokkebaan (N40)</p>	15.1	258.3	10:39	10:37	10:36
<p><b>Aalter</b>   Knokkebaan (N40),  Brugstraat (N499),  Brugstraat (N499),  Drogenbroodstraat (N499),  Tunnel (3.25M),  Stationstraat (N499),  Markt (N499),  Lostraat (N499),  Kestelstraat,  Processieweg,  Molenstraat,  Weibroekdreef,  Weibroekdreef,  Oostmolenstraat</p>	19.2	254.2	10:45	10:43	10:42
<p><b>Bellem</b>   Bellemdorpweg,  Lotenhullestraat,  Lotenhullestraat</p>	27.8	245.6	10:58	10:56	10:54
<p><b>Lotenhulle</b>   Lotenhullestraat,  (E40),  Prinsenstraat,  Prinsenstraat,  Prinsenstraat,  Lobulckstraat,  Steenweg op Deinze (N409),  Heirstraat (N409),  Achterstraat,  Lodorp,  Poekestraat</p>	30.9	242.5	11:02	11:00	10:58
<p><b>Poeke</b>   Kasteelstraat,  Poekedorpstraat,  Poekedorpstraat,  Ruisseledestraat</p>	35.6	237.8	11:09	11:07	11:04
<b>West-Vlaanderen</b>					
<b>Ruisselede</b>					
<p> Poekestraat</p>	37.1	236.3	11:12	11:09	11:07
<p> <b>Litter Zone</b>   Poekestraat,  Ring (N37),  Tieltstraat (N37)</p>	37.8	235.6	11:13	11:10	11:07
<b>Tielt</b>					
<p><b>Kanegem</b>   Ruisseleedsesteenweg (N37)</p>	42.5	230.9	11:20	11:17	11:14
<p><b>Tielt</b>   Ruisseleedsesteenweg (N37),  Ringlaan (N37),  Pittensesteenweg (N37)</p>	43.8	229.6	11:22	11:19	11:16
<p><b>Pittem</b>   Tieltstraat (N37),  Ring (N37),  Ringlaan Robert Depaepe (N37),  Ringlaan Robert Depaepe (N37),  Brugsebaan (N50),  Brugsesteenweg (N50)</p>	48.9	224.5	11:29	11:26	11:23
<p><b>Meulebeke</b>   Bruggesteenweg (N50),  Bruggesteenweg (N50)</p>	55.8	217.6	11:40	11:36	11:32
<p><b>Ingelmunster</b>   Grote Roeselarestraat</p>	57.9	215.5	11:43	11:39	11:35
<p> <b>Litter Zone</b>   Grote Roeselarestraat</p>	58.0	215.4	11:43	11:39	11:35
<p><b>Izegem</b></p>					
<p><b>Emelgem</b>   Meulebeeksestraat</p>	59.1	214.3	11:45	11:40	11:37
<p><b>Ardooie</b>   Lijsterstraat,  Izegemsestraat</p>	60.4	213.0	11:47	11:42	11:38
<p><b>Izegem</b></p>					
<p><b>Emelgem</b>   Ardooisestraat,  Vijfwegenstraat,  Vijfwegenstraat</p>	60.9	212.5	11:47	11:43	11:39

# Ronde van Vlaanderen 2023

	km +	km -	40 km/h	42 km/h	44 km/h
<b>Izegem</b> ⬆️ Vijfwegenstraat, ⬆️ Nieuwstraat, ⬆️ Baron de Pélichystraat, ⬆️ Burgemeester Vandenbogaerdenlaan, ⬆️ Rijksweg (N36), ⬆️ Rijksweg (N36),	63.5	209.9	11:51	11:47	11:43
<b>Lendeledede</b> ⬆️ Rijksweg (N36), ⬆️ Rijksweg (N36), ⬆️ Rijksweg (N36),	67.4	206.0	11:57	11:52	11:48
<b>Kuurne</b> ⬆️ Roeselaarseweg (N36), ⬆️ Brugsesteenweg (N50), ⬆️ Rijksweg (N36d)	70.8	202.6	12:02	11:57	11:52
<b>Harelbeke</b> <b>Bavikhove</b> ⬆️ Rijksweg (N36d)	72.6	200.8	12:05	12:00	11:55
<b>Kuurne</b> ⬆️ Rijksweg (N36d),	73.3	200.1	12:06	12:01	11:56
<b>Harelbeke</b> <b>Bavikhove</b> ⬆️ Rijksweg (N36d), ⬆️ Bavikhooftsestraat, ⬆️ Rijksweg (N36)	73.6	199.8	12:06	12:01	11:56
<b>Harelbeke</b> ⬆️ Rijksweg (N36), ⬆️ Gentsesesteenweg (N43)	75.3	198.1	12:09	12:03	11:59
<b>Waregem</b> <b>Beveren-Leie</b> ⬆️ Kortrijkseweg (N43)	76.7	196.7	12:11	12:06	12:01
<b>Desselgem</b> ⬆️ Gentseweg (N43)	79.2	194.2	12:15	12:09	12:04
<b>Sint-Eloois-Vijve</b> ⬆️ Gentseweg (N43)	81.2	192.2	12:18	12:12	12:07
<b>Oost-Vlaanderen</b> <b>Zulte</b> <b>Zulte</b> ⬆️ Staatsbaan (N43), ⬆️ Staatsbaan (N43)	84.2	189.2	12:22	12:16	12:11
<b>Olsene</b> ⬆️ Grote Steenweg (N43), ⬆️ Kerkstraat (N459)	88.0	185.4	12:28	12:22	12:16
<b>West-Vlaanderen</b> <b>Dentergem</b> <b>Oeselgem</b> ⬆️ Olsenesteenweg (N459), ⬆️ Deinzestraat (N440)	89.7	183.7	12:31	12:24	12:18
<b>Oost-Vlaanderen</b> <b>Deinze</b> <b>Gottem</b> ⬆️ Oude Heirbaan (N440)	91.4	182.0	12:33	12:26	12:21
<b>Grammene</b> ⬆️ Oude Heirbaan (N440), ⬆️ Brugstraat	93.5	179.9	12:36	12:30	12:23
<b>Zulte</b> <b>Machelen</b> ⬆️ Brugstraat	94.8	178.6	12:38	12:31	12:25
<b>Deinze</b> <b>Gottem</b> ⬆️ Brugstraat	95.9	177.5	12:40	12:33	12:27
<b>Zulte</b> <b>Machelen</b> ⬆️ Brugstraat, ⬆️ Hoevestraat, ⬆️ Dorpsstraat, ⬆️ Rijksweg (N43)	96.3	177.1	12:40	12:34	12:27
<b>Litter Zone</b> ⬆️ Rijksweg (N43) - vanaf Kerkweglos	98.1	175.3	12:43	12:36	12:30
<b>Feed Zone</b> ⬆️ Rijksweg (N43)	98.4	175.0	12:44	12:36	12:30
<b>Litter Zone</b> ⬆️ Rijksweg (N43)	98.9	174.5	12:44	12:37	12:31
<b>Olsene</b> ⬆️ Grote Steenweg (N43), ⬆️ Centrumstraat (N459), ⬆️ Oudenaardestraat (N459), ⬆️ Oudenaardestraat (N459)	99.0	174.4	12:44	12:37	12:31
<b>Kruisem</b>					

# Ronde van Vlaanderen 2023

	km +	km -	40 km/h	42 km/h	44 km/h
<b>Kruishoutem</b> ↑ Olsensesteenweg (N459), ↻ ↑ Olsensesteenweg (N459), ⚡ (E17), ↑ Olsensesteenweg (N459), ↻ ↑ Olsensesteenweg (N459), ↑ Winston Churchillstraat (N459), ↑ Markt (N459), ↻ ↻ Hoogstraat (N494), ↻ ↻ Oudenaardsesteenweg (N459)	103.0	170.4	12:50	12:43	12:36
<b>Wannegem-Lede</b> ↑ Oudenaardsesteenweg (N459), ↻ Wannegemdorp (200m), ↻ Huisepontweg	107.6	165.8	12:57	12:50	12:43
<b>Huisepontweg (1700m)</b> ↻ Huisepontweg, ↻ Ledekerkgeweg, ↑ Lededorp (400m), ↻ Ledepontweg	109.0	164.4	12:59	12:52	12:45
<b>Huise</b> ↑ Ledepontweg, ↻ Rooigemstraat, ↻ Rooigemstraat	111.6	161.8	13:03	12:55	12:48
<b>Oudenaarde</b> <b>Mullem</b> ↻ Rooigem, ↻ Mullenstraat, ↑ Korte Aststraat	112.8	160.6	13:05	12:57	12:50
<b>Kruisem</b> <b>Huise</b> <b>Hill 1: Korte Ast</b> 500m - Gem. 4.3% - Max. 9.6% ↑ Korte Aststraat, ↻ ↻ Lange Aststraat, ↻ Westerring (N60)	114.2	159.2	13:07	12:59	12:52
	114.7	158.7	13:08	13:00	12:52
<b>Oudenaarde</b> <b>Mullem</b> ↑ Westerring (N60)	115.7	157.7	13:09	13:01	12:54
<b>Heurne</b> ↑ Westerring (N60)	116.7	156.7	13:11	13:03	12:55
<b>Eine</b> ↑ Westerring (N60), ↻ ↻ Westerring (N60), ↻ ↻ Westerring (N60)	117.4	156.0	13:12	13:04	12:56
<b>Bevere</b> ↑ Afrit (N60), ↻ Deinzestraat (N459), ⚡ (N60), ↑ Beverestraat, ⚡, ↑ Beverestraat,	120.4	153.0	13:17	13:08	13:00
<b>Oudenaarde</b> ↑ Beverestraat, ↑ Tacambaroplein, ↑ Hoogstraat, ↑ Markt, ↻ Markt (Centrum Ronde Van Vlaanderen), ↻ ↻ Mathijs Casteleinstraat, Brug over Schelde, ↻ ↻ Diependale	122.0	151.4	13:19	13:10	13:02
<b>Leupegem</b> ↑ Diependale, ↻ ↻ Leupegemstraat (N8), ↑ Dr Honoré De Wolfstraat (N8), ⚠ 86/40 (12h23 en 13h37)	123.7	149.7	13:22	13:13	13:05
<b>Melden</b> ↑ Berchemweg (N8)	125.2	148.2	13:24	13:15	13:07
<b>Kluisbergen</b> <b>Berchem</b> ↑ Oudenaardebaan (N8), ↻ ↻ Kerkstraat (N36), ↑ Stationstraat (N36), ↻ Parklaan, ↻ Brugzavel, ↻ ↻ Broektestraat	129.3	144.1	13:30	13:21	13:12
<b>Kwaremont</b> ↑ Broektestraat, ↑ Kwaremontplein, ↑ Schilderstraat	134.6	138.8	13:38	13:28	13:20
<b>Hill 2: Oude Kwaremont</b> 2200m - Gem. 4% - Max. 11,6% - 1500m ⚠ ↻ Ronsebaan (N36), ↻ Ronde van Vlaanderenstraat	136.8	136.6	13:41	13:31	13:22
<b>Litter Zone</b> ↑ Ronde van Vlaanderenstraat, ↻ Ronsebaan (N36)	137.4	136.0	13:42	13:32	13:23
<b>Ronse</b> ↑ Berchemsesteenweg (N36), ↻ ↻ Zandstraat (N425)	139.0	134.4	13:44	13:35	13:26
<b>Hotond</b> ↑ Zandstraat (N425)	140.5	132.9	13:47	13:37	13:28
<b>Kluisbergen</b> <b>Zulzeke</b> ↻ Hoogbergstraat, ↻ Zulzekestraat, ↻ Pladutsestraat	141.4	132.0	13:48	13:38	13:29
<b>Oudenaarde</b> <b>Melden</b> ↑ Pladutsestraat, ↻ ↻ Walkenaarsweg, ↻ Kortekeerstraat	145.0	128.4	13:54	13:43	13:34
<b>Maarkedal</b> <b>Nukerke</b> ↑ Kortekeer	146.6	126.8	13:56	13:45	13:36
<b>Hill 3: Kortekeer</b> 1000m - Gem. 6.3% - Max. 11% ↻ Heidje, ⚠ ↻ Rijksweg (N60)	147.3	126.1	13:57	13:46	13:37

# Ronde van Vlaanderen 2023

	km +	km -	40 km/h	42 km/h	44 km/h
<b>Oudenaarde</b>					
<b>Melden</b>	149.0	124.4	13:59	13:49	13:39
↑ Ronseweg (N60)					
<b>Maarkedal</b>					
<b>Etikhove</b>	149.3	124.1	14:00	13:49	13:40
↑ Rijksweg (N60)					
<b>Oudenaarde</b>					
<b>Leupegem</b>	150.5	122.9	14:02	13:51	13:41
↑ Ronseweg (N60), ↻ Schorisseweg (N457)					
<b>Maarkedal</b>					
<b>Etikhove</b>	151.0	122.4	14:02	13:52	13:42
↑ Oudenaardeweg (N457) ⚠ 86/37 (13h21), ↑ Oudenaardeweg (N457), ↑ Maarkendries (N457), ↑ Gansbeekstraat (N457)					
<b>Maarke-Kerkem</b>	153.6	119.8	14:06	13:55	13:45
↻ Eikenberg					
▲ <b>Hill 4: Eikenberg</b>	155.0	118.4	14:08	13:57	13:47
1200m - Gem. 5,2% - Max. 10% - 🏔 1200m					
<b>Oudenaarde</b>					
<b>Volkegem</b>	155.1	118.3	14:09	13:58	13:47
↑ Geraardsbergenstraat (N8)					
<b>Mater</b>	155.9	117.5	14:10	13:59	13:49
↑ Geraardsbergenstraat (N8), ↻ Holleweg (N441)					
🏔 <b>Holleweg</b> (650m)	156.5	116.9	14:11	14:00	13:49
↑ Holleweg (N441)					
<b>Volkegem</b>	157.1	116.3	14:12	14:00	13:50
↑ Holleweg (N441), ↻ Rogier van Brakelstraat, ↑ De La Kethulleplein 🏔 50m ↑ Volkegemberg, ↻ Wolvenberg					
▲ <b>Hill 5: Wolvenberg</b>	159.1	114.3	14:15	14:03	13:53
645m - Gem. 7,9% - Max. 17,3%					
↑ Wolvenberg, ↻ Natendries (N441)					
<b>Mater</b>	159.2	114.2	14:15	14:03	13:53
↑ Natendries (N441), ↻ Blote, ↻ Boskant, ↻ Casterstraat, ↻ Bronstraat, ↻ Zwadderkotstraat, ↻ Kerkgate					
🏔 <b>Kerkgate</b> (1400m)	162.7	110.7	14:20	14:08	13:58
↑ Kerkgate, ↑ Materplein, ↻ Keirestraat, ↻ Jagerij					
🏔 <b>Jagerij</b> (800m)	165.3	108.1	14:24	14:12	14:01
↑ Jagerij, ↑ Tissenhove, ↻ Bruul, ↻ Duisbeke, ↻ Meerhem, ↻ ↻ ↻ Smarre					
<b>Horebeke</b>					
<b>Sint-Maria-Horebeke</b>	170.7	102.7	14:32	14:20	14:09
↑ Smarre, ↻ Molenberg					
<b>Zwalm</b>					
<b>Sint-Denijs-Boekel</b>	171.2	102.2	14:33	14:20	14:09
↑ Molenberg					
▲ <b>Hill 6: Molenberg</b>	171.6	101.8	14:33	14:21	14:10
463m - Gem. 7% - Max. 14,2% - 🏔 (300m)					
↻ ↻ Molenberg, ↻ Franskouter, ↻ Rijkeleie, ↑ Marlboroughstraat					
🗑 <b>Litter Zone</b>	173.5	99.9	14:36	14:24	14:13
↑ Marlboroughstraat					
<b>Brakel</b>					
<b>Elst</b>	174.6	98.8	14:38	14:25	14:14
↑ Boekelstraat					
▲ <b>Hill 7: Marlboroughstraat</b>	175.5	97.9	14:39	14:27	14:15
2040m - Gem. 3% - Max. 7%					
↑ Boekelstraat, ↻ ↻ Gentsestraat (N415), ↻ Lepelstraat, ↻ ↻ ↻ Lepelstraat					
<b>Michelbeke</b>	177.0	96.4	14:41	14:29	14:17
↑ Lepelstraat, ↻ Guido Gezellelaan, ↻ Groenstraat, ↑ Riedeplein, ↑ Berendries					
▲ <b>Hill 8: Berendries</b>	179.6	93.8	14:45	14:32	14:21
940m - Gem. 7% - Max. 12,3%					
↻ ↻ Kasteeldreef (N462)					
<b>Nederbrakel</b>	181.0	92.4	14:47	14:34	14:23
↻ ↻ Molenberg (N462), ↑ Moriaanstraat (N462), ↑ Watermolenstraat (N462), ↻ Driehoeksstraat, ↻ ↻ Kerkhofstraat, ↑ Valkenbergstraat					

# Ronde van Vlaanderen 2023

km + km - 40 km/h 42 km/h 44 km/h









<p><b>Hill 9: Valkenberg</b> 540m - Gem 8,1% - Max 12,8% Twaalfbunderstraat</p>	184.9	88.5	14:53	14:40	14:28
<p><b>Elst</b> Twaalfbunderstraat, Gentsestraat (N415), Oudenaardsestraat (N8)</p>	185.1	88.3	14:54	14:40	14:28
<p><b>Zegelsem</b> Oudenaardsestraat (N8)</p>	186.7	86.7	14:56	14:43	14:31
<p><b>Litter Zone</b> Oudenaardsestraat (N8)</p>	187.6	85.8	14:57	14:44	14:32
<p><b>Feed Zone (langs de N8)</b> Oudenaardsestraat (N8)</p>	187.8	85.6	14:58	14:44	14:32
<p><b>Litter Zone</b> Oudenaardsestraat (N8)</p>	188.6	84.8	14:59	14:45	14:33
<p><b>Horebeke</b> <b>Sint-Kornelis-Horebeke</b> Heerweg (N8)</p>	188.6	84.8	14:59	14:45	14:33
<p><b>Sint-Maria-Horebeke</b> Heerweg (N8), Stene (N454)</p>	189.5	83.9	15:00	14:47	14:34
<p><b>Maarkedal</b> <b>Schorisse</b> Zottegemstraat (N454), Hofveldstraat (N454), Leideveld, Marktete, Tenhoutestraat</p>	191.9	81.5	15:04	14:50	14:38
<p><b>Hill 10: Berg Ten Houte</b> 1100m - Gem. 6% - Max. 21% - Tenhoutestraat, Koekamerstraat</p>	197.4	76.0	15:12	14:58	14:45
<p><b>Henegouwen - Hainaut</b> <b>Ellezelles</b> Quatre Vents, Chaussée de Ninove (N48)</p>	198.9	74.5	15:14	15:00	14:47
<p><b>Oost-Vlaanderen</b> <b>Ronse</b> Ninoofsesteenweg (N48), Kanarieberg</p>	200.1	73.3	15:16	15:02	14:49
<p><b>Hill 11: Kanarieberg</b> 1000m - Gem. 7,7% - Max. 14% Boekzitting, Rijkswachtdreef, Ommegangstraat (N454)</p>	202.9	70.5	15:20	15:06	14:53
<p><b>Maarkedal</b> <b>Nukerke</b> Ommegangstraat (N454), Zandstraat (N425)</p>	204.6	68.8	15:23	15:08	14:55
<p><b>Hotond</b> Zandstraat (N425), Berchemseweg (N36)</p>	209.0	64.4	15:29	15:14	15:01
<p><b>Kluisbergen</b> <b>Kwaremont</b> Ronsebaan (N36), Ronde van Vlaanderenstraat</p>	210.4	63.0	15:32	15:17	15:03
<p><b>Litter Zone</b> Ronde van Vlaanderenstraat, <b>Monument Karel Van Wijndaele</b>, Ronsebaan (N36)</p>	212.0	61.4	15:34	15:19	15:05
<p><b>Berchem</b> Ronse Baan (N36), Stationsstraat (N36), Parklaan, Brugzavel, Broektestraat</p>	214.3	59.1	15:37	15:22	15:08
<p><b>Kwaremont</b> Broektestraat, Kwaremontplein, Schilderstraat</p>	216.7	56.7	15:41	15:25	15:11
<p><b>Hill 12: Oude Kwaremont</b> 2200m - Gem. 4% - Max. 11,6% - 1500m Ronsebaan (N36), Lamontstraat Renners : Kalkhovenstraat, Middelloopstraat, Paterbergstraat Volgers : Lamontstraat, Lamontstraat, Ter Boekerstraat, Dalstraat, Driesstraat (terug op parcours)</p>	218.8	54.6	15:44	15:29	15:14
<p><b>Hill 13: Paterberg</b> 360m - Gem. 12,9% - Max. 20,3% - 360m Stoocktestraat, Driesstraat</p>	222.3	51.1	15:49	15:33	15:19
<p><b>Zulzeke</b> Pladutsestraat</p>	224.9	48.5	15:53	15:37	15:23
<p><b>Oudenaarde</b> <b>Melden</b> Walkenaarsweg Renners: Rotelenberg, Rotelenberg, Rotelenberg, Steengat, Koppenberg Volgers: Elststraat, Rijksweg (N 60), na 100 m Richting Oudenaarde Rijksweg (N 60), Mariaborrestraat (terug op parcours)</p>	226.2	47.2	15:55	15:39	15:24
<p><b>Melden</b> Walkenaarsweg Renners: Rotelenberg, Rotelenberg, Rotelenberg, Steengat, Koppenberg Volgers: Elststraat, Rijksweg (N 60), na 100 m Richting Oudenaarde Rijksweg (N 60), Mariaborrestraat (terug op parcours)</p>	226.2	47.2	15:55	15:39	15:24















# Ronde van Vlaanderen 2023

	km +	km -	40 km/h	42 km/h	44 km/h
<p><b>Hill 14: Koppenberg</b> 600m - Gem. 11,6% - Max. 22% - 600m ↑ Koppenberg, ↻ Koppenberg, ↻ Koppenberg, ↻ ↻ Rijksweg (N60)</p>	228.8	44.6	15:59	15:43	15:28
<b>Maarkedal</b>					
<b>Etikhove</b>	231.6	41.8	16:03	15:47	15:32
<b>Litter Zone</b> ↑ Rijksweg (N60), ↻ Mariaborrestraat	231.7	41.7	16:04	15:47	15:32
<b>Mariaborrestraat</b> 400m ↻ Mariaborrestaat ↻ ↻ Steenbeekdries	232.8	40.6	16:05	15:49	15:33
<b>Hill 15: Steenbeekdries</b> 1100m - Gem. 3,1% - Max. 7,6% - 1100m ↻ Stationsberg	234.2	39.2	16:07	15:51	15:35
<b>Stationsberg</b> 700m ↑ Stationsberg ↻ ↻ (gevaarlijke afdaling) ⚠ 86/34 (15h40), ↻ Stationsberg ↻ ↻ Stationsberg ↻ ↻ ↻ Nederholbeekstraat	234.7	38.7	16:08	15:51	15:36
<b>Nukerke</b> ↑ Nederholbeekstraat, ↻ Boitsbank	235.4	38.0	16:09	15:52	15:37
<b>Etikhove</b> ↑ Boitsbank, ↻ Taaienbergh	235.9	37.5	16:10	15:53	15:38
<b>Hill 16: Taaienbergh</b> 530m - Gem. 6,6% - Max. 15,8% - 500m ↻ ↻ Poesthem, ↻ ↻ Poesthem, ↻ Drappendries, ↻ Vlaamse Ardennenstraat	236.6	36.8	16:11	15:54	15:39
<b>Nukerke</b> ↑ Rubberigtsbank, ↻ Ommegangstraat (N454)	239.3	34.1	16:15	15:58	15:42
<b>Ronse</b>					
↻ Hogerlucht, ↻ Kammeland, ↻ ↻ Broeke, ↻ ↻ Broeke, ↻ ↻ ↻ Broeke (N80b), ↻ Oudestraat ↻ ↻ ↻ Oudestraat, ↻ Kruisstraat (N60b), ↻ Zandstraat (N425)	242.2	31.2	16:19	16:02	15:46
<b>Hill 17: Kruisbergh/Hotond</b> 2500m - Gem. 5% - Max. 9% - 450m ↑ Zandstraat (N425), ↻ Berchemseweg (N36)	246.9	26.5	16:26	16:09	15:53
<b>Kluisbergen</b>					
<b>Kwaremont</b> ↑ Ronsebaan (N36), ↻ Ronde van Vlaanderenstraat	248.3	25.1	16:28	16:11	15:55
<b>Collect Zone</b> ↑ Ronde van Vlaanderenstraat, <b>Monument Karel Van Wijnendaels</b> ↻ ↻ Ronsebaan (N36) ↻	249.9	23.5	16:31	16:13	15:57
<b>Berchem</b> ↑ Ronse Baan (N36), ↻ Stationsstraat (N36), ↻ Parklaan, ↻ Brugzavel, ↻ ↻ Broekestraat	252.2	21.2	16:34	16:16	16:00
<b>Kwaremont</b> ↑ Broekestraat, ↻ Kwaremontplein, ↻ Schilderstraat	254.6	18.8	16:38	16:20	16:03
<b>Hill 18: Oude Kwaremont</b> 2200m - Gem. 4% - Max. 11,6% - 1500m ↻ Ronsebaan (N36), ↻ Lamontstraat Renners : ↻ Kalkhovenstraat, ↻ Middelloopstraat, ↻ Paterberghstraat	256.7	16.7	16:41	16:23	16:06
<b>Hill 19: Paterbergh</b> 360m - Gem. 12,9% - Max. 20,3% - 360m ↻ Stooktestraat, ↻ ↻ Driesstraat	260.1	13.3	16:46	16:28	16:11
<b>Berchem</b> ↑ Bruggestraat, ↻ ↻ Pontstraat, ↻ Oudenaardebaan (N8), ↻ ↻ ↻ Kerkstraat (N36), ⚠ Schelde	261.7	11.7	16:49	16:30	16:13
<b>West-Vlaanderen</b>					
<b>Avelgem</b>					
<b>Kerkhove</b> ↑ Brugstraat (N36), ↻ ↻ Oudenaardesteenweg (N453)	264.4	9.0	16:53	16:34	16:17
<b>Oost-Vlaanderen</b>					
<b>Wortegem-Petegem</b>					
<b>Eisegem</b> ↑ Eeuwhoek (N453), ↻ Kortrijkstraat (N453)	266.7	6.7	16:56	16:37	16:20
<b>Petegem-aan-de-Schelde</b> ↑ Kortrijkstraat (N453)	268.6	4.8	16:59	16:40	16:22
<b>Litter Zone</b> ↑ Kortrijkstraat (N453)	271.2	2.2	17:03	16:43	16:26
<b>Oudenaarde</b>					
<b>Bevere</b> ↑ Minderbroedersstraat (N453)	272.1	1.3	17:04	16:45	16:27
<b>Aankomet</b>	273.4	0.0	17:06	16:47	16:29

# Uurschema

HORAIRE / TIMETABLE

	km +	km -	40 km/h	42 km/h	44 km/h
<b>West-Vlaanderen</b>					
<b>Brugge</b>					
 Officiële Start - Départ Fictif	-8.3		10:00	10:00	10:00
Assebroek	-6.3		10:06	10:07	10:07
<b>Beernem</b>					
Oedelem	-2.4		10:12	10:12	10:12
 Officiële Start - Départ Réel	0.0	273.4	10:16	10:16	10:16
Beernem	6.8	266.6	10:26	10:26	10:25
Sint-Joris	11.8	261.6	10:34	10:33	10:32
<b>Oost-Vlaanderen</b>					
<b>Aalter</b>					
Knesselare	15.1	258.3	10:39	10:37	10:36
Aalter	19.2	254.2	10:45	10:43	10:42
Bellem	27.8	245.6	10:58	10:56	10:54
Lotenhulle	30.9	242.5	11:02	11:00	10:58
Poeke	35.6	237.8	11:09	11:07	11:04
<b>West-Vlaanderen</b>					
<b>Ruiselede</b>					
Ruiselede	37.1	236.3	11:12	11:09	11:07
 Litter Zone	37.8	235.6	11:13	11:10	11:07
<b>Tielt</b>					
Kanegem	42.5	230.9	11:20	11:17	11:14
Tielt	43.8	229.6	11:22	11:19	11:16
<b>Pittem</b>					
Meulebeke	48.9	224.5	11:29	11:26	11:23
Ingelmunster	55.8	217.6	11:40	11:36	11:32
 Litter Zone	57.9	215.5	11:43	11:39	11:35
 Litter Zone	58.0	215.4	11:43	11:39	11:35
<b>Izegem</b>					
Emelgem	59.1	214.3	11:45	11:40	11:37
<b>Ardoois</b>					
Izegem	60.4	213.0	11:47	11:42	11:38
<b>Emelgem</b>					
Emelgem	60.9	212.5	11:47	11:43	11:39
<b>Izegem</b>					
Izegem	63.5	209.9	11:51	11:47	11:43
<b>Lendelede</b>					
Lendelede	67.4	206.0	11:57	11:52	11:48
<b>Kuurne</b>					
Kuurne	70.8	202.6	12:02	11:57	11:52
<b>Harelbeke</b>					
Bavikhove	72.6	200.8	12:05	12:00	11:55
<b>Kuurne</b>					
Kuurne	73.3	200.1	12:06	12:01	11:56
<b>Harelbeke</b>					
Bavikhove	73.6	199.8	12:06	12:01	11:56
Harelbeke	75.3	198.1	12:09	12:03	11:59
<b>Waregem</b>					
Beveren-Leie	76.7	196.7	12:11	12:06	12:01
Desselgem	79.2	194.2	12:15	12:09	12:04
Sint-Eloois-Vijve	81.2	192.2	12:18	12:12	12:07
<b>Oost-Vlaanderen</b>					
<b>Zulte</b>					
Zulte	84.2	189.2	12:22	12:16	12:11
Olsene	88.0	185.4	12:28	12:22	12:16
<b>West-Vlaanderen</b>					
<b>Dentergem</b>					
Oeselgem	89.7	183.7	12:31	12:24	12:18
<b>Oost-Vlaanderen</b>					
<b>Deinze</b>					
Gottem	91.4	182.0	12:33	12:26	12:21
Grammene	93.5	179.9	12:36	12:30	12:23
<b>Zulte</b>					
Machelen	94.8	178.6	12:38	12:31	12:25
<b>Deinze</b>					
Gottem	95.9	177.5	12:40	12:33	12:27
<b>Zulte</b>					
Machelen	96.3	177.1	12:40	12:34	12:27
 Litter Zone	98.1	175.3	12:43	12:36	12:30
 Feedzone Zone	98.4	175.0	12:44	12:36	12:30
 Litter Zone	98.9	174.5	12:44	12:37	12:31

	km +	km -	40 km/h	42 km/h	44 km/h
Olsene	99.0	174.4	12:44	12:37	12:31
<b>Kruisem</b>					
Kruishoutem	103.0	170.4	12:50	12:43	12:36
Wannegem-Lede	107.6	165.8	12:57	12:50	12:43
 Huissepontweg	109.0	164.4	12:59	12:52	12:45
Huise	111.6	161.8	13:03	12:55	12:48
<b>Oudenaarde</b>					
Mullem	112.8	160.6	13:05	12:57	12:50
<b>Kruisem</b>					
Huise	114.2	159.2	13:07	12:59	12:52
 Hill 1: Korte Ast	114.7	158.7	13:08	13:00	12:52
<b>Oudenaarde</b>					
Mullem	115.7	157.7	13:09	13:01	12:54
Heurne	116.7	156.7	13:11	13:03	12:55
Eine	117.4	156.0	13:12	13:04	12:56
Bevere	120.4	153.0	13:17	13:08	13:00
Oudenaarde	122.0	151.4	13:19	13:10	13:02
Leupegem	123.7	149.7	13:22	13:13	13:05
Melden	125.2	148.2	13:24	13:15	13:07
<b>Kluisbergen</b>					
Berchem	129.3	144.1	13:30	13:21	13:12
Kwaremont	134.6	138.8	13:38	13:28	13:20
 Hill 2: Oude Kwaremont	136.8	136.6	13:41	13:31	13:22
 Litter Zone	137.4	136.0	13:42	13:32	13:23
<b>Ronse</b>					
Kluisbergen	139.0	134.4	13:44	13:35	13:26
<b>Zulzeke</b>					
Zulzeke	141.4	132.0	13:48	13:38	13:29
<b>Oudenaarde</b>					
Melden	145.0	128.4	13:54	13:43	13:34
<b>Maarkedal</b>					
Nukerke	146.6	126.8	13:56	13:45	13:36
 Hill 3: Kortekeer	147.3	126.1	13:57	13:46	13:37
<b>Oudenaarde</b>					
Melden	149.0	124.4	13:59	13:49	13:39
<b>Maarkedal</b>					
Etikhove	149.3	124.1	14:00	13:49	13:40
<b>Oudenaarde</b>					
Leupegem	150.5	122.9	14:02	13:51	13:41
<b>Maarkedal</b>					
Etikhove	151.0	122.4	14:02	13:52	13:42
Maarke-Kerkem	153.6	119.8	14:06	13:55	13:45
 Hill 4: Eikenberg	155.0	118.4	14:08	13:57	13:47
<b>Oudenaarde</b>					
Volkegem	155.1	118.3	14:09	13:58	13:47
Mater	155.9	117.5	14:10	13:59	13:49
 Hill 5: Wolvenberg	156.5	116.9	14:11	14:00	13:49
Volkegem	157.1	116.3	14:12	14:00	13:50
 Hill 5: Wolvenberg	159.1	114.3	14:15	14:03	13:53
Mater	159.2	114.2	14:15	14:03	13:53
 Hill 6: Molenberg	162.7	110.7	14:20	14:08	13:58
 Hill 6: Molenberg	165.3	108.1	14:24	14:12	14:01
<b>Horebeke</b>					
Sint-Maria-Horebeke	170.7	102.7	14:32	14:20	14:09
<b>Zwalm</b>					
Sint-Denijs-Boekel	171.2	102.2	14:33	14:20	14:09
 Hill 6: Molenberg	171.6	101.8	14:33	14:21	14:10
 Litter Zone	173.5	99.9	14:36	14:24	14:13
<b>Brakel</b>					
Elst	174.6	98.8	14:38	14:25	14:14
 Hill 7: Marlboroughstraat	175.5	97.9	14:39	14:27	14:15
Michelbeke	177.0	96.4	14:41	14:29	14:17
 Hill 8: Berendries	179.6	93.8	14:45	14:32	14:21
Nederbrakel	181.0	92.4	14:47	14:34	14:23