







































































































# Wegwijzer

ITINÉRAIRE / ITINERARY

	km +	km -	36 km/h	38 km/h	40 km/h
<b>Waregem</b> Officiële Start - Départ Officiel	-2.8		14:50	14:50	14:50
<p> Hippodroom,  Felix Verhaegestraat,  Bessemstraat,  Nokerseweg,  Driekavenstraat,  Kruishoutemseweg (N437)</p>					
Officiële Start - Départ Officiel - Restaurant d'Okkemote na / après 2.8 Km	0.0	114.9	14:55	14:55	14:55
<p> Kruishoutemseweg (N437),  Zuiderlaan (R35),  Holstraat (N357),  Franklin Rooseveltlaan (N357),  Vredestraat,  Bieststraat,  Kuiperstraat,  Henri Lebbestraat,  Deerlijkseweg,  Industrielaan,  (E17),  Industrielaan,  Industrielaan,  Anzegemseweg (N382)</p>					
<b>Anzegem</b>	7.4	107.5	15:07	15:07	15:06
<p> Grote Leiestraat (N382),  Kerkstraat (N382),  Berglaan(N494)</p>					
<b>Tiegem</b>	12.3	102.6	15:16	15:14	15:13
<p> Tiegemberg(N494),  Kapellestraat(N494),  Oostdorp(N36)</p>					
<b>Kaster</b>	16.0	98.9	15:22	15:20	15:19
<p> Tiegemstraat(N36),  Varentstraat (N382a)</p>					
2000m -	16.6	98.3	15:23	15:21	15:20
<p> Varentstraat (N382a)</p>					
<b>Avelgem</b>	18.0	96.9	15:25	15:23	15:22
<p><b>Kerkhove</b>  Varentstraat(N382a),  Oudenaardsesteenweg(N453),  Brugstraat(N36),  (Schelde)</p>					
<b>Kluisbergen</b>	20.1	94.8	15:28	15:27	15:25
<p><b>Berchem</b>  Brugstraat(N8),  Oudenaardebaan (N8)</p>					
<b>Oudenaarde</b>	23.7	91.2	15:34	15:32	15:31
<p><b>Melden</b>  Berchemweg (N8)</p>					
<b>Leupegem</b>	28.1	86.8	15:42	15:39	15:37
<p> Meersbloem,  Meersbloem</p>					
<b>Oudenaarde</b>	28.8	86.1	15:43	15:40	15:38
<p> Meersbloem,  Spei,  Tussenmuren,  Remparden,  Bergstraat,  Aalstraat,  Lucien van Defonteynelaan,  Mijtestraat</p>					
<b>Volkegem</b>	31.2	83.7	15:47	15:44	15:42
<p> Tivolistraat,  Volkegemberg</p>					
Hill 1: Volkegemberg	32.7	82.2	15:49	15:47	15:44
<p>1100m - av. 4,8% - max. 10%</p>					
<p> Rogier Van Brakelstraat,  Holleweg (N441)</p>					
600m -	33.2	81.7	15:50	15:47	15:45
<p> Holleweg (N441)</p>					
<b>Mater</b>	33.3	81.6	15:50	15:48	15:45
<p> Holleweg (N441),  Hauwaart (N8),</p>					
LITTER ZONE - ZONE DE DECHETS	34.1	80.8	15:52	15:49	15:46
<p> Hauwaart (N8)</p>					
<b>Horebeke</b>	36.0	78.9	15:55	15:52	15:49
<p> Heerweg (N8),  Stene (N454)</p>					
<b>Maarkedal</b>	38.0	76.9	15:58	15:55	15:52
<p><b>Schorisse</b>  Zottegemstraat (N454),  Hofveldstraat(N454),  Leideveld,  Leideveld,  Markette,  Tenhoutsetraat</p>					
Hill 2: Berg Ten Houte	43.4	71.5	16:07	16:03	16:00
<p>1100m - av. 6% - max. 21%</p>					

# Dwars door Vlaanderen 2023

	km +	km -	36 km/h	38 km/h	40 km/h
  Koekamerstraat					
<b>Ellezelles</b>	44.5	70.4	16:09	16:05	16:02
 Quatre Vents,   Ninoofsesteenweg (N48)					
<b>Ronse</b>	46.2	68.7	16:12	16:08	16:04
 Ninoofsesteenweg (N520),   Kanarieberg					
 <b>Hill 3: Kanarieberg</b>	49.0	65.9	16:17	16:12	16:08
000m - av. 7,7% - max. 14%					
 Boekzitting,  Rijkswachtdreef,   Ommegangstraat (N454),  Ommegangstraat (N425),  Hogerlucht,  Kammeland,  Broeke,  Broeke,  Kruisstraat (N60),   Zonnestraat (N60b),  Zonnestraat (N60),  Zonnestraat (N36),   Rozenaaksesteenweg					
<b>Mont-de-l'Enclus</b>					
<b>Rozenaken - Russeignies</b>	59.1	55.8	16:33	16:28	16:24
 Chaussée de Renaix,  Rue des Chapelles,  Rue du Trieu					
 <b>Hill 4: Knokteberg - Trieu</b>	62.0	52.9	16:38	16:33	16:28
1100m - av. 7% - max. 11,8%					
 Rue du Trieu					
<b>Kluisbergen</b>					
<b>Kwaremont</b>	62.0	52.9	16:38	16:33	16:28
 Knoktestraat,  Drogenbroodstraat,  Ronde van Vlaanderenstraat,  Ronsebaan (N36)					
<b>Ronse</b>	64.0	50.9	16:42	16:36	16:31
 Ronsebaan (N36),  Zandstraat(N425)					
 <b>Hill 5: Hotond</b>	65.6	49.3	16:44	16:39	16:33
1200m - av 3.1% - max 6.5%					
 LITTER ZONE - ZONE DE DECHETS	65.6	49.3	16:44	16:39	16:33
 Zandstraat(N425),   Rijksweg (N60)					
<b>Maarkedal</b>					
<b>Nukerke</b>	66.9	48.0	16:46	16:41	16:35
 Rijksweg (N60)					
<b>Oudenaarde</b>					
<b>Leupegem</b>	71.9	43.0	16:55	16:49	16:43
 Rijksweg (N60),  Mariaborrestraat					
<b>Maarkedal</b>					
<b>Etikhove</b>	72.1	42.8	16:55	16:49	16:43
2400m	72.1	42.8	16:55	16:49	16:43
 Mariaborrestraat,  Steenbeekdries,  Berkenstraat,  Kortestraat,  Nederholbeekstraat,  Etikhoveplein,  Etikhovestraat,   Ladeuze					
<b>Oudenaarde</b>	76.0	38.9	17:02	16:55	16:49
 <b>Hill 6: Ladeuze</b>	76.8	38.1	17:03	16:56	16:50
1200m - av. 5,6% - max. 16%					
  Ladeuzestraat,  Kerzelare (N8),  Edelareberg(N8),  Leupegemstraat (N8),   Diependale,   Matthijs Casteleinstraat,   Schelde,  Markt,  Markt,  Hoogstraat,  Tacambaroplein,  Beverestraat,   Gentstraat,   Doornikse Heerweg,  Doornikse Heerweg,  Westerring,  Pruiemelstraat,  Marollestraat,  Marollestraat,   Beekstraat,  Doorn					
 900m - 	85.5	29.4	17:18	17:10	17:03
 Doorn					
<b>Kruisem</b>					
<b>Lede</b>	86.4	28.5	17:19	17:11	17:05
 Ledepontweg,   Lededorp,  Ledekerkgeweg,  					
 1600m - 	88.0	26.9	17:22	17:14	17:07
<b>Wannegem</b>	88.2	26.7	17:22	17:14	17:07
  Wannegemdorpe  (250m),  Kleinestraat					
<b>Nokere</b>	91.2	23.7	17:27	17:19	17:12
 Kleinestraat,   Kruishoutemseweg (N494),  Tjoenstraat,  Nokeredorpstraat					

