

Versie:		1.5		Baloise Belgium Tour 2022									
Van: 19/05/22				E1 - Merelbeke - Maarkedal 15/06/2022									
km/u	km/u	km/u		vertrek/départ	13:20	h / u	R	Afstand / Distance : 165,0 km					
door komst tijd	door komst tijd	door komst tijd	nog te rijden km's	PLAATS	gereden km's	tussen afstand	richting	OMSCHRIJVING	Li	KRUISENDE WEG	Re	nr.	
44	42	40		Oost-Vlaanderen	0,0			Vertrek/Départ - Hundelgemsesteenweg		Kerkplein		a	
13:20	13:20	13:20	4,7	MERELBEKE	0,1	0,1	↩	Kerkstraat		Hundelgemsesteenweg		b	
13:20	13:20	13:20	4,5	Merelbeke	0,2	0,1	↑	Kerkstraat			Sportstraat	c	
13:21	13:21	13:21	3,8	Merelbeke	0,9	0,2	↩	Gaversesesteenweg	Pontweg		Gaversesesteenweg	i	
13:27	13:27	13:27	1,0	Merelbeke	3,7	0,3	↗	Gaversesesteenweg	Molenstraat			m	
13:29	13:29	13:29	0,0	<u>einde neutralisatie</u>	4,7	0,3	↑	<u>Einde Neutralisatie</u>			Galgeveldstraat	k	
13:29	13:29	13:29	165,0	<u>Start</u>	0,0	0,0	▶	<u>Start/Départ t.h.v Galgeveldstraat</u>				1	
13:30	13:30	13:30	164,5	MERELBEKE	0,5	0,5	⚠	Versmalling rechts / rétrécissement à droite	Warandestraat			2	
13:30	13:30	13:30	164,1	Melsen	0,9	0,4	↑	Gaversesesteenweg	Boterhoekstraat		Meersstraat	3	
13:31	13:31	13:31	163,5	Melsen	1,5	0,0	⚠	Versmalling links / rétrécissement à gauche				9	
13:32	13:32	13:32	162,8	GAVERE	2,2	0,4	↑	Leenstraat	Ganzendam		Borgwalstraat	11	
13:32	13:32	13:32	162,7	Vurste	2,3	0,0	⚠	Middenberm / Îlot central				13	
13:32	13:32	13:32	162,7	Vurste	2,3	0,0	↩	Gentweg	Ten stroom		Leenstraat	14	
13:33	13:33	13:33	162,2	Vurste	2,8	0,5	↘	Wannegatstraat			Gentweg	15	
13:35	13:35	13:36	160,5	Vurste	4,5	0,3	↗	Wannegatstraat	Evenakkerstraat			20	
13:36	13:36	13:36	160,0	MERELBEKE	5,0	0,5	↑	Wannegatstraat	Kastijdestraat			21	
13:36	13:36	13:37	159,8	GAVERE	5,2	0,2	↩	Baaigemstraat			Baaigemstraat	22	
13:36	13:36	13:37	159,7	Baaigem	5,3	0,1	↑	Baaigemstraat			Raapakkerlos	23	
13:37	13:38	13:38	158,7	Baaigem	6,3	0,3	↘	Baaigemstraat			Ellevestraat	26	
13:39	13:39	13:40	157,8	Baaigem	7,2	0,1	↑	Bosstraat			Hundelgemsesteenweg, N444	31	
13:40	13:41	13:41	156,7	OOSTERZELE	8,3	1,1	↑	Gaverse steenweg				32	
13:40	13:41	13:42	156,5	Scheldewindeke	8,5	0,2	↑	Gaverse steenweg			Botsewegel	33	
13:41	13:42	13:43	155,9	Scheldewindeke	9,1	0,1	↩	Muntestraat			Gaverse steenweg	35	
13:43	13:44	13:45	154,6	MERELBEKE	10,4	1,3	↑	Ruspoel			Asselkouter	36	
13:43	13:44	13:45	154,6	Munte	10,4	0,0	⚠	Kasseistrook / Secteur pavés				37	
13:43	13:44	13:45	154,4	Munte	10,6	0,2	↑	Zink	Torrekensstraat		Munteplein	38	
13:46	13:46	13:47	152,8	Munte	12,2	0,4	↗	Groenstraat	Groenstraat			40	
13:46	13:47	13:48	152,4	Munte	12,6	0,4	↗	Koningin Astridlaan	Koningin Astridlaan		Steenbergestraat	41	
13:47	13:48	13:49	151,9	Merelbeke	13,1	0,5	↑	Koningin Astridlaan	Vennenstraat			42	
13:47	13:48	13:49	151,5	Merelbeke	13,5	0,1	↑	Rid. A. Stas de Richellelaan	Mévergniestraat		Lindestraat	45	
13:48	13:49	13:50	150,8	Merelbeke	14,2	0,4	↩	Poelstraat			Poelstraat	48	
13:52	13:53	13:54	148,4	Merelbeke	16,6	0,2	⚠	Versmalling /				55	
13:52	13:53	13:55	147,9	Merelbeke	17,1	0,1	⚠	Hundelgemsesteenweg, N444			Hundelgemsesteenweg, N444	57	
13:53	13:54	13:55	147,5	SUPER8 CHECKPOINT 1	17,5	0,0	Ⓢ	SUPER8 CHECKPOINT 1			Driekoningenplein	60	
13:53	13:54	13:55	147,3	Merelbeke	17,7	0,1	↩	Kerkstraat			Hundelgemsesteenweg	62	
13:54	13:55	13:57	146,5	Merelbeke	18,5	0,2	↩	Gaversesesteenweg	Pontweg		Gaversesesteenweg	69	
13:59	14:00	14:02	143,2	Merelbeke	21,8	0,3	↗	Gaversesesteenweg	Molenstraat			78	
14:01	14:02	14:04	141,7	Merelbeke	23,3	0,5	⚠	Versmalling rechts / rétrécissement à droite	Warandestraat			83	

door komst tijd	door komst tijd	door komst tijd	nog te rijden km's	PLAATS	gereden km's	tussen afstand	richting	OMSCHRIJVING	Li	KRUISENDE WEG	Re	nr.
14:02	14:04	14:05	140,7	Melsen	24,3	0,0		Ver <sup>s</sup> mallings links / rétrécissement à gauche				90
14:03	14:05	14:06	140,0	GAVERE	25,0	0,3		Leenstraat	Ganzendam	Borgwalstraat		92
14:03	14:05	14:07	139,8	Vurste	25,2	0,1		Middenberm / Îlot central				94
14:03	14:05	14:07	139,8	Vurste	25,2	0,0		Gentweg	Ten stroom		Leenstraat	95
14:04	14:05	14:07	139,4	Vurste	25,6	0,4		Wannegatstraat			Gentweg	96
14:06	14:08	14:10	137,6	Vurste	27,4	0,3		Wannegatstraat	Evenakkerstraat			101
14:07	14:09	14:11	137,2	MERELBEKE	27,8	0,4		Wannegatstraat	Kastijdestraat			102
14:07	14:09	14:11	137,0	GAVERE	28,0	0,2		Baaigemstraat			Baaigemstraat	103
14:07	14:09	14:11	136,8	Baaigem	28,2	0,2		Baaigemstraat			Raapakkerlos	104
14:09	14:11	14:13	135,8	Baaigem	29,2	0,3		Baaigemstraat			Ellevestraat	107
14:10	14:12	14:14	135,0	Baaigem	30,0	0,1		Hundelgemsesteenweg, N444	Hundelgemsesteenweg, N444			112
14:10	14:12	14:15	134,5	OOSTERZELE	30,5	0,2		Hundelgemsesteenweg, N444			Ellevestraat	114
14:12	14:14	14:16	133,6	GAVERE	31,4	0,2		Provinciebaan, N415				116
14:12	14:14	14:16	133,5	Dikkelvenne	31,5	0,1		Provinciebaan, N415			Ellevestraat	117
14:13	14:15	14:17	132,9	Dikkelvenne	32,1	0,3		Beerlegemsebaan, N415	staatsbaan		Kouterstraat	120
14:14	14:17	14:19	131,6	ZWALM	33,4	0,4		Beerlegemsebaan, N415			Gaverstraat, N415	123
14:15	14:17	14:19	131,5	Beerlegem	33,5	0,1		Beerlegemsebaan, N415	Oudenweg		Kasteeldreef	124
14:17	14:19	14:22	129,7	Hundelgem	35,3	0,7		Hundelgemsebaan, N46			Latemdreef, N46	129
14:19	14:21	14:24	128,3	Hundelgem	36,7	0,2		Middenberm / Îlot central	Steenweg		Kazernestraat	135
14:19	14:21	14:24	128,2	Hundelgem	36,8	0,1		Middenberm / Îlot central	Hundelgemsebaan			136
14:19	14:21	14:24	128,2	ZOTTEGEM	36,8	0,0		Provinciebaan, N46			Kerkstraat	137
14:19	14:22	14:24	128,0	Velzeke-Ruddershove	37,0	0,2		Middenberm / Îlot central			Kerkstraat 2x	138
14:22	14:24	14:27	126,2	Velzeke-Ruddershove	38,8	0,2		Lieve Heerstraat	Opstalstraat		Provinciebaan	145
14:22	14:25	14:27	126,0	Velzeke-Ruddershove	39,0	0,2		Romeinsplein	Paddestraat		Paddestraat	146
14:22	14:25	14:28	125,9	Velzeke-Ruddershove	39,1	0,0		Beugelstraat			Penitentenlaan	148
14:24	14:27	14:30	124,3	Velzeke-Ruddershove	40,7	0,2		Beugelstraat	Veldstraat		Vollander	156
14:25	14:27	14:30	124,1	Strijpen	40,9	0,2		Strijpenplein			Strijpenplein	158
14:25	14:27	14:30	124,0	Strijpen	41,0	0,1		Sint-Andriessteenweg, N454	Sint-Andriessteenweg, N454			159
14:25	14:27	14:30	124,0	Strijpen	41,0	0,0		Molenhoek	Strijpenplein		Kerkhofstraat	161
14:26	14:29	14:32	123,1	Strijpen	41,9	0,4		Brug / Pont - Spoorweg / Chemin de fer				163
14:27	14:29	14:33	122,6	Sint-Goriks-Oudenhove	42,4	0,5		Slijpstraat	Slijpstraat			165
14:27	14:30	14:33	122,1	Sint-Goriks-Oudenhove	42,9	0,5		Slijpstraat				166
14:28	14:31	14:34	121,5	ZWALM	43,5	0,1		Zottegemsesteenweg, N454			Zottegemsesteenweg, N454	168
14:28	14:31	14:34	121,3	Roborst	43,7	0,2		Zottegemsesteenweg, N454	Machelgemstraat		Machelgemstraat	169
14:28	14:31	14:34	121,3	TRASHZONE 1	43,7	0,0		TRASHZONE 1	Machelgemstraat		Machelgemstraat	170
14:30	14:33	14:36	120,2	END - TRASHZONE 1	44,8	0,0		END TRASHZONE 1	Sint-Annastraat		Huttegemastraat	173
14:31	14:34	14:37	119,4	Sint-Blasius-Boekel	45,6	0,8		Middenberm / Îlot central				174
14:31	14:34	14:37	119,4	Sint-Blasius-Boekel	45,6	0,0		Boekelbaan, N454			Zuidlaan, N415	175
14:31	14:34	14:37	119,4	Sint-Blasius-Boekel	45,6	0,0		Middenberm / Îlot central				177
14:34	14:37	14:41	117,1	Sint-Blasius-Boekel	47,9	0,7		Meersestraat		Boekelbaan	Rijckeleie	182
14:34	14:37	14:41	117,0	HOREBEKE	48,0	0,1		Meersestraat				183
14:36	14:39	14:43	115,6	Sint-Maria-Horebeke	49,4	1,4		Meersestraat	Biesestraat		Kauwenberg	184
14:37	14:40	14:44	115,1	Sint-Kornelis-Horebeke	49,9	0,3		Haaghoek			Sint-Kornelisplein	186

















door komst tijd	door komst tijd	door komst tijd	nog te rijden km's	PLAATS	gereden km's	tussen afstand	richting	OMSCHRIJVING	Li	KRUISENDE WEG	Re	nr.
14:37	14:40	14:44	115,1	Sint-Kornelis-Horebeke	49,9	0,0		Kasseistrook / Secteur pavés				187
14:39	14:42	14:46	113,8	<b>BRAKEL</b>	51,2	0,5		Haaghoek	Keiweg		Buikberglos	191
14:40	14:43	14:47	113,2	Zegelsem	51,8	0,6		Leberg	Teirlinckstraat			192
14:40	14:43	14:47	113,0	Beklimming / Côte	52,0	0,2		Leberg - 1000m - Avg.6,1%				193
14:41	14:45	14:48	112,0	Elst	53,0	0,6		Pottenberg	Pottenberg			196
14:42	14:45	14:49	111,6	Elst	53,4	0,4		Lepelstraat	Gentsestraat, N415			197
14:42	14:46	14:50	111,1	Elst	53,9	0,1		Lepelstraat		Sint-Apolloniastraat		199
14:44	14:47	14:51	110,2	Michelbeke	54,8	0,7		Lepelstraat	Poortერი	Dorrebeekstraat		202
14:45	14:48	14:52	109,4	Michelbeke	55,6	0,8		G. Gezellestraat	Heksteelstraat			203
14:45	14:48	14:52	109,3	Michelbeke	55,7	0,0		Middenberm / Îlot central				205
14:46	14:49	14:53	108,8	Beklimming / Côte	56,2	0,0		Berendries - 1000m - Avg.7%				208
14:47	14:51	14:55	107,8	Michelbeke	57,2	0,1		Kasteeldreef, N462	Brakelstraat, N462			212
14:47	14:51	14:55	107,4	Michelbeke	57,6	0,3		Elverenberg			Kasteeldreef	214
14:47	14:51	14:55	107,4	Beklimming / Côte	57,6	0,0		Elverenberg -1300m-Avg,4,9%				215
14:51	14:54	14:59	105,1	Nederbrakel	59,9	0,0		Brusselsestraat, N8	Brusselsestr	Heyveld		219
14:52	14:56	15:00	104,2	Nederbrakel	60,8	0,4		Rondweg, N8c		Brusselsestraat		221
14:52	14:56	15:01	103,7	Nederbrakel	61,3	0,4		Warande	Gauwstraat		Rondweg	224
14:53	14:57	15:01	103,6	Nederbrakel	61,4	0,1		Dr. De Drijverestraat		Warande		225
14:53	14:57	15:01	103,3	Nederbrakel	61,7	0,3		Tenbossestraat				226
14:53	14:57	15:01	103,3	Beklimming / Côte	61,7	0,0		Tenbosse - 500m - Avg.6,6%				227
14:54	14:58	15:02	102,8	Nederbrakel	62,2	0,4		Olifantstraat	Kruisstraat			229
14:54	14:58	15:03	102,6	Nederbrakel	62,4	0,2		Wijnstraat	Hoevestraat		Olifantstraat	230
14:55	14:59	15:03	102,2	Nederbrakel	62,8	0,4		Steenweg, N493	Geraardsbergsestraat			231
14:55	15:00	15:04	101,5	Parike	63,5	0,6		Steenweg, N493	Zesdagwandweg			233
14:56	15:00	15:05	101,0	Parike	64,0	0,0		Middenberm / Îlot central			Fayte	235
14:58	15:02	15:07	99,6	Parike	65,4	0,5		Molenstraat	Steenweg			240
14:58	15:02	15:07	99,5	Parike	65,5	0,1		Molenstraat	Molenstraat			241
14:58	15:03	15:07	99,3	Parike	65,7	0,2		Middenberm / Îlot central				242
14:58	15:03	15:07	99,3	Everbeek	65,7	0,0		Priemstraat	Klaaie			243
15:00	15:04	15:09	98,3	Everbeek	66,7	0,2		Steenberg			Fayte	246
15:01	15:05	15:10	97,7	Everbeek	67,3	0,2		Muiterij	Bergstraat			248
15:01	15:05	15:10	97,5	Everbeek	67,5	0,2		Muiterij	Nieuwpoort			249
15:01	15:05	15:10	97,4	Everbeek	67,6	0,1		Maandagstraat			Muiterij	250
15:03	15:08	15:13	95,9	<b>Henegouwen / Hainaut</b>	69,1	0,1		Motte			Motte	256
15:04	15:09	15:14	94,9	<b>VLOESBERG</b>	70,1	1,0		Motte	Motte			258
15:05	15:10	15:15	94,4	Vloesberg	70,6	0,0		Motte	Motte			260
15:06	15:10	15:16	93,9	Vloesberg	71,1	0,5		Potterée			Plachettes	261
15:06	15:11	15:16	93,5	Vloesberg	71,5	0,4		Brique - Potterée	Potterée			262
15:08	15:13	15:18	92,0	Vloesberg	73,0	0,1		Rue Père Cambier	Marais des Soeurs			265
15:09	15:14	15:19	91,7	Vloesberg	73,3	0,1		Rue Georges Jouret	Stationstraat			269
15:09	15:14	15:19	91,4	Vloesberg	73,6	0,3		Rue Adelin Delmez		Marais Garette		270
15:10	15:14	15:20	91,2	Vloesberg	73,8	0,2		Rue Abbé Pollard	Arther Duboisplein			271
15:10	15:15	15:20	91,0	Vloesberg	74,0	0,1		Rue des Frères Gabreau, N520	René Dubreucqstraat			273

door komst tijd	door komst tijd	door komst tijd	nog te rijden km's	PLAATS	gereden km's	tussen afstand	richting	OMSCHRIJVING	Li	KRUISENDE WEG	Re	nr.
15:11	15:16	15:22	89,9	Vloesberg	75,1	0,8		Planche, N520			Planche	275
15:11	15:16	15:22	89,9	Vloesberg	75,1	0,0		Planche, N520	Planche			276
15:13	15:18	15:23	88,8	Vloesberg	76,2	0,3		Emnuez, N520	Emnuez			281
15:14	15:19	15:25	87,8	Vloesberg	77,2	0,1		Queneau, N520			Queneau	283
15:15	15:20	15:26	86,9	ELLEZELLES	78,1	0,1		Quatre Vents, N520	Queneau			290
15:16	15:21	15:26	86,8	TRASHZONE 2	78,2	0,1		Trashzone 2	Queneau na bocht			291
15:16	15:21	15:27	86,2	END - TRASHZONE 2	78,8	0,6		End - Trashzone 2	Miclette			292
15:17	15:22	15:28	85,8	Ellezelles	79,2	0,4		Middenberm / Îlot central				294
15:17	15:22	15:28	85,5	Ellezelles	79,5	0,3		Quatre Vents	Chaussée de Ninove, N48			296
15:17	15:23	15:28	85,4	Ellezelles	79,6	0,1		Quatre Vents				297
15:18	15:23	15:29	84,8	Oost-Vlaanderen	80,2	0,6		Koekamerstraat				298
15:19	15:24	15:30	84,4	MAARKEDAL	80,6	0,4		Koekamerstraat			Pierestraat	299
15:19	15:24	15:30	84,1	Schorisse	80,9	0,3		Koekamerstraat		Annovenstraat		300
15:20	15:25	15:31	83,4	LOCAL TRACK	81,6	0,7		Schorissesteenweg, N454		Ten Houte	Langestraat	302
15:22	15:27	15:33	82,1	RONSE	82,9	1,3		Louise-Mariestraat	Sint-Pietersbosstraat			303
15:22	15:27	15:33	82,0	MAARKEDAL	83,0	0,1		Louise-Mariestraat				304
15:22	15:28	15:34	81,8	Louise-Marie	83,2	0,1		1e passage finish - 4 laps to go (20.4km)		thv rusthuis		306
15:23	15:28	15:34	81,6	RONSE	83,4	0,1		Louise-Mariestraat	Boetzingestraat			308
15:23	15:28	15:34	81,4	Ronse	83,6	0,2		Ommegangstraat, N454	Rijkswachtdreef		Hof te Fiene	309
15:24	15:29	15:35	80,7	MAARKEDAL	84,3	0,3		Rubberigtsbank	Ommegangstraat		Parmadreef	311
15:25	15:30	15:36	80,1	Nukerke	84,9	0,6		Rubberigtsbank	Terbeke		Terbeke	312
15:25	15:31	15:37	79,8	Nukerke	85,2	0,3		Vlaams Ardennenstraat	Donderij	Hof te Fiennestraat		313
15:25	15:31	15:37	79,7	Etikhove	85,3	0,1		Vlaams Ardennenstraat		Boskantdreef		314
15:27	15:32	15:38	78,7	Etikhove	86,3	0,0		Kleistraat		Drappendries		317
15:27	15:32	15:38	78,7	Etikhove	86,3	0,0		Afdaling / Descente				318
15:28	15:34	15:40	77,6	Etikhove	87,4	0,7		Boitsbank	Boitsbank			320
15:28	15:34	15:40	77,4	Etikhove	87,6	0,2		Taaenberg	Boitsbank			321
15:29	15:34	15:41	77,2	Etikhove	87,8	0,2		Fortstraat			Taaenberg	322
15:29	15:34	15:41	77,2	Beklimming / Côte	87,8	0,0		Fortstraat - 700m - AVG. 4%				323
15:30	15:35	15:42	76,5	Etikhove	88,5	0,7		Bossenaarstraat		Bossenaarstraat		324
15:31	15:36	15:43	75,8	Etikhove	89,2	0,1		Onderbossenaarstraat		Bossenaarstraat		326
15:31	15:36	15:43	75,8	Etikhove	89,2	0,0		Afdaling / Descente				327
15:31	15:37	15:44	75,2	Etikhove	89,8	0,0		Opgelet versmalling brug / Attention rétrécissement Pont				330
15:32	15:37	15:44	75,0	Etikhove	90,0	0,2		Nederholbeekstraat		Eierput		331
15:32	15:37	15:44	75,0	Etikhove	90,0	0,0		Opgelet versmalling / Attention rétrécissement				332
15:32	15:38	15:45	74,4	Etikhove	90,6	0,1		Gieterijstraat	Berkenstraat	Etikhovestraat		335
15:33	15:39	15:45	74,2	Etikhove	90,8	0,2		Gansbeekstraat, N457	Maarkendries			336
15:34	15:40	15:47	73,2	Maarke-Kerkem	91,8	0,4		Ellestraat				338
15:34	15:40	15:47	73,1	Beklimming / Côte	91,9	0,1		Ellestraat - 1400m - AVG. 4%				339
15:36	15:42	15:49	71,7	Maarke-Kerkem	93,3	0,8		Bossenaarstraat		Bossenaarstraat		341
15:36	15:42	15:49	71,6	Maarke-Kerkem	93,4	0,1		Hasselstraat		Aatse Heerweg		342
15:38	15:45	15:51	70,0	Maarke-Kerkem	95,0	0,1		Hasselstraat			Hasselstraat	346
15:39	15:45	15:52	69,7	Maarke-Kerkem	95,3	0,3		Maarkeweg, N457	Maarkeweg, N457			347

door komst tijd	door komst tijd	door komst tijd	nog te rijden km's	PLAATS	gereden km's	tussen afstand	richting	OMSCHRIJVING	Li	KRUISENDE WEG	Re	nr.
15:39	15:45	15:52	69,7	TRASHZONE 3	95,3	0,0		Trashzone 3	Thv bushalte			348
15:40	15:46	15:53	69,2	END - TRASHZONE 3	95,8	0,5		End - Trashzone 3		Wijmierstraat		349
15:40	15:46	15:53	69,2	Schorisse	95,8	0,0		Schorissestraat, N457		Wijmierstraat		350
15:42	15:48	15:55	67,7	Schorisse	97,3	0,5		Middenberm / Îlot central				355
15:42	15:48	15:55	67,4	Schorisse	97,6	0,3		Hofveldstraat	Zottegemstraat			356
15:43	15:49	15:57	66,6	Schorisse	98,4	0,5		Leideveld	Heirwegstraat			359
15:43	15:49	15:57	66,6	Schorisse	98,4	0,0		Leideveld		Kolpaartstraat		360
15:44	15:50	15:57	66,1	Schorisse	98,9	0,5		Leideveld	Neutenstraat			361
15:44	15:50	15:58	65,9	Schorisse	99,1	0,2		Markettestraat			Leideveld	362
15:46	15:53	16:00	64,4	Schorisse	100,6	0,5		Tenhoutestraat	Delfdries	Markettestraat		365
15:46	15:53	16:00	64,1	Beklimming / Côte	100,9	0,0		Berg Ten Houte - 1100m - AVG. 6,3%				367
15:48	15:54	16:02	63,2	SUPER8 CHECKPOINT 2	101,8	0,9		SUPER8 CHECKPOINT 2				368
15:48	15:55	16:02	62,9	Schorisse	102,1	0,3		Schorissesteenweg, N454				370
15:50	15:57	16:04	61,6	RONSE	103,4	1,3		Louise-Mariestraat	Sint-Pietersbosstraat			371
15:50	15:57	16:04	61,5	MAARKEDAL	103,5	0,1		Louise-Mariestraat				372
15:50	15:57	16:04	61,4	Louise-Marie	103,6	0,1		Louise-Mariestraat	La Salettestraat	Landschapstraat		373
15:50	15:57	16:04	61,3	Louise-Marie	103,7	0,1		2e passage finish - 3 laps to go (20.4km)		thv rusthuis		374
15:50	15:57	16:05	61,2	RONSE	103,8	0,1		Louise-Mariestraat				375
15:51	15:58	16:05	60,9	Ronse	104,1	0,3		Ommegangstraat, N454				376
15:52	15:59	16:06	60,2	MAARKEDAL	104,8	0,7		Rubberigtsbank				377
15:53	16:00	16:07	59,3	Nukerke	105,7	0,9		Vlaams Ardennenstraat				378
15:55	16:01	16:09	58,2	Etikhove	106,8	1,1		Kleistraat				379
15:55	16:01	16:09	58,2	Etikhove	106,8	0,0		Afdaling / Descente				380
15:56	16:03	16:11	57,0	Etikhove	108,0	1,2		Boitsbank				381
15:56	16:03	16:11	56,8	Etikhove	108,2	0,2		Taaienbergh				382
15:57	16:04	16:11	56,7	Etikhove	108,3	0,1		Fortstraat				383
15:57	16:04	16:11	56,7	Beklimming / Côte	108,3	0,0		Fortstraat - 700m - AVG. 4%				384
15:58	16:05	16:12	56,0	Etikhove	109,0	0,7		Bossenaarstraat				385
15:58	16:06	16:13	55,3	Etikhove	109,7	0,7		Onderbossenaarstraat				386
15:58	16:06	16:13	55,3	Etikhove	109,7	0,0		Afdaling / Descente				387
15:59	16:06	16:14	54,7	Etikhove	110,3	0,6		Opgelet versmalling brug / Attention rétrécissement Pont				388
16:00	16:07	16:15	54,5	Etikhove	110,5	0,2		Nederholbeekstraat				389
16:00	16:07	16:15	54,5	Etikhove	110,5	0,0		Opgelet versmalling / Attention rétrécissement				390
16:00	16:07	16:15	54,1	Etikhove	110,9	0,4		Etikhovestraat				391
16:00	16:08	16:16	53,9	Etikhove	111,1	0,2		Gieterijstraat				392
16:01	16:08	16:16	53,7	Etikhove	111,3	0,2		Gansbeekstraat, N457				393
16:02	16:09	16:17	52,7	Maarke-Kerkem	112,3	1,0		Ellestraat				394
16:02	16:09	16:18	52,6	Beklimming / Côte	112,4	0,1		Ellestraat - 1400m - AVG. 4%				395
16:04	16:11	16:20	51,2	Maarke-Kerkem	113,8	1,4		Bossenaarstraat				396
16:04	16:12	16:20	51,1	Maarke-Kerkem	113,9	0,1		Hasselstraat				397
16:06	16:14	16:22	49,5	Maarke-Kerkem	115,5	1,6		Hasselstraat				398
16:07	16:14	16:23	49,2	Maarke-Kerkem	115,8	0,3		Maarkeweg, N457				399
16:07	16:14	16:23	49,2	TRASHZONE 3	115,8	0,0		Trashzone 3				400

door komst tijd	door komst tijd	door komst tijd	nog te rijden km's	PLAATS	gereden km's	tussen afstand	richting	OMSCHRIJVING	Li	KRUISENDE WEG	Re	nr.
16:07	16:15	16:23	48,7	END - TRASHZONE 3	116,3	0,5		End - Trashzone 3				401
16:07	16:15	16:23	48,7	Schorisse	116,3	0,0		Schorissestraat, N457				402
16:10	16:18	16:26	46,9	Schorisse	118,1	1,8		Middenberm / Îlot central				403
16:10	16:18	16:26	46,9	Schorisse	118,1	0,0		Hofveldstraat				404
16:11	16:19	16:27	46,1	Schorisse	118,9	0,8		Leideveld				405
16:11	16:19	16:27	46,1	Schorisse	118,9	0,0		Leideveld				406
16:12	16:19	16:28	45,6	Schorisse	119,4	0,5		Leideveld				407
16:12	16:20	16:28	45,4	Schorisse	119,6	0,2		Markettestraat				408
16:14	16:22	16:31	43,9	Schorisse	121,1	1,5		Tenhoutestraat				409
16:14	16:22	16:31	43,6	Beklimming / Côte	121,4	0,3		Berg Ten Houte - 1100m - AVG. 6,3%				410
16:16	16:24	16:32	42,7	SUPER8 CHECKPOINT 3	122,3	0,9		SUPER8 CHECKPOINT 3			Holleweg	411
16:16	16:24	16:33	42,4	Schorisse	122,6	0,3		Schorissesteenweg, N454				412
16:18	16:26	16:35	41,1	RONSE	123,9	1,3		Louise-Mariestraat				413
16:18	16:26	16:35	41,0	MAARKEDAL	124,0	0,1		Louise-Mariestraat				414
16:18	16:26	16:35	40,9	Louise-Marie	124,1	0,1		Louise-Mariestraat				415
16:18	16:26	16:35	40,8	Louise-Marie	124,2	0,1		3e passage finish - 2 laps to go (20,4km)				416
16:18	16:26	16:35	40,8	RONSE	124,2	0,0		Louise-Mariestraat				417
16:19	16:27	16:36	40,5	Ronse	124,5	0,3		Ommegangstraat, N454				418
16:20	16:28	16:37	39,8	MAARKEDAL	125,2	0,7		Rubberigtsbank				419
16:21	16:29	16:38	38,9	Nukerke	126,1	0,9		Vlaams Ardennenstraat				420
16:22	16:31	16:40	37,8	Etikhove	127,2	1,1		Kleistraat				421
16:22	16:31	16:40	37,8	Etikhove	127,2	0,0		Afdaling / Descente				422
16:24	16:32	16:42	36,6	Etikhove	128,4	1,2		Boitsbank				423
16:24	16:33	16:42	36,4	Etikhove	128,6	0,2		Taaienbergh				424
16:24	16:33	16:42	36,3	Etikhove	128,7	0,1		Fortstraat				425
16:24	16:33	16:42	36,3	Beklimming / Côte	128,7	0,0		Fortstraat - 700m - AVG. 4%				426
16:25	16:34	16:43	35,6	Etikhove	129,4	0,7		Bossenaarstraat				427
16:26	16:35	16:44	34,9	Etikhove	130,1	0,7		Onderbossenaarstraat				428
16:26	16:35	16:44	34,9	Etikhove	130,1	0,0		Afdaling / Descente				429
16:27	16:36	16:45	34,3	Etikhove	130,7	0,6		Opgelet versmalling brug / Attention rétrécissement Pont				430
16:27	16:36	16:45	34,1	Etikhove	130,9	0,2		Nederholbeekstraat				431
16:27	16:36	16:45	34,1	Etikhove	130,9	0,0		Opgelet versmalling / Attention rétrécissement				432
16:28	16:36	16:46	33,7	Etikhove	131,3	0,4		Etikhovestraat				433
16:28	16:37	16:46	33,5	Etikhove	131,5	0,2		Gieterijstraat				434
16:28	16:37	16:46	33,3	Etikhove	131,7	0,2		Gansbeekstraat, N457				435
16:30	16:38	16:48	32,3	Maarke-Kerkem	132,7	1,0		Ellestraat				436
16:30	16:39	16:48	32,2	Beklimming / Côte	132,8	0,1		Ellestraat - 1400m - AVG. 4%				437
16:32	16:41	16:50	30,8	Maarke-Kerkem	134,2	1,4		Bossenaarstraat				438
16:32	16:41	16:50	30,7	Maarke-Kerkem	134,3	0,1		Hasselstraat				439
16:34	16:43	16:53	29,1	Maarke-Kerkem	135,9	1,6		Hasselstraat				440
16:35	16:43	16:53	28,8	Maarke-Kerkem	136,2	0,3		Maarkeweg, N457				441
16:35	16:43	16:53	28,8	TRASHZONE 3	136,2	0,0		Trashzone 3				442
16:35	16:44	16:54	28,3	END - TRASHZONE 3	136,7	0,5		End - Trashzone 3				443

door komst tijd	door komst tijd	door komst tijd	nog te rijden km's	PLAATS	gereden km's	tussen afstand	richting	OMSCHRIJVING	Li	KRUISENDE WEG	Re	nr.
16:35	16:44	16:54	28,3	Schorisse	136,7	0,0	↑	Schorissestraat, N457				444
16:38	16:47	16:57	26,5	Schorisse	138,5	1,8	⚠	Middenberm / Îlot central				445
16:38	16:47	16:57	26,5	Schorisse	138,5	0,0	↗	Hofveldstraat				446
16:39	16:48	16:58	25,7	Schorisse	139,3	0,8	↗	Leideveld				447
16:39	16:48	16:58	25,7	Schorisse	139,3	0,0	↘	Leideveld				448
16:40	16:49	16:59	25,2	Schorisse	139,8	0,5	↘	Leideveld				449
16:40	16:49	16:59	25,0	Schorisse	140,0	0,2	↖	Markettestraat				450
16:42	16:51	17:01	23,5	Schorisse	141,5	1,5	↖	Tenhoutestraat				451
16:42	16:51	17:02	23,2	Beklimming / Côte	141,8	0,3	⬆	Berg Ten Houte - 1100m - AVG. 6,3%				452
16:44	16:53	17:03	22,0	Schorisse	143,0	1,2	↗	Schorissesteenweg, N454				453
16:46	16:55	17:05	20,7	RONSE	144,3	1,3	↑	Louise-Mariestraat				454
16:46	16:55	17:06	20,6	MAARKEDAL	144,4	0,1	↑	Louise-Mariestraat				455
16:46	16:55	17:06	20,5	Louise-Marie	144,5	0,1	↑	Louise-Mariestraat				456
16:46	16:55	17:06	20,4	Louise-Marie	144,6	0,1	⊘	4e passage finish - 1 lap to go (20,4km)				457
16:46	16:55	17:06	20,4	RONSE	144,6	0,0	↑	Louise-Mariestraat				458
16:46	16:56	17:06	20,1	Ronse	144,9	0,3	↑	Ommegangstraat, N454				459
16:47	16:57	17:07	19,4	MAARKEDAL	145,6	0,7	↘	Rubberigtsbank				460
16:49	16:58	17:09	18,5	Nukerke	146,5	0,9	↑	Vlaams Ardennenstraat				461
16:50	17:00	17:10	17,4	Etikhove	147,6	1,1	↖	Kleistraat				462
16:50	17:00	17:10	17,4	Etikhove	147,6	0,0	⚠	Afdaling / Descente				463
16:52	17:01	17:12	16,2	Etikhove	148,8	1,2	↘	Boitsbank				464
16:52	17:02	17:12	16,0	Etikhove	149,0	0,2	↗	Taaienbergh				465
16:52	17:02	17:13	15,9	Etikhove	149,1	0,1	↖	Fortstraat				466
16:52	17:02	17:13	15,9	Beklimming / Côte	149,1	0,0	⬆	Fortstraat - 700m - AVG. 4%				467
16:53	17:03	17:14	15,2	Etikhove	149,8	0,7	↖	Bossenaarstraat				468
16:54	17:04	17:15	14,5	Etikhove	150,5	0,7	↖	Onderbossenaarstraat				469
16:54	17:04	17:15	14,5	Etikhove	150,5	0,0	⚠	Afdaling / Descente				470
16:55	17:05	17:16	13,9	Etikhove	151,1	0,6	⚠	Opgelet versmalling brug / Attention rétrécissement Pont				471
16:55	17:05	17:16	13,7	Etikhove	151,3	0,2	↗	Nederholbeekstraat				472
16:55	17:05	17:16	13,7	Etikhove	151,3	0,0	⚠	Opgelet versmalling / Attention rétrécissement				473
16:56	17:06	17:16	13,3	Etikhove	151,7	0,4	↑	Etikhovestraat				474
16:56	17:06	17:17	13,1	Etikhove	151,9	0,2	↗	Gieterijstraat				475
16:56	17:06	17:17	12,9	Etikhove	152,1	0,2	↗	Gansbeekstraat, N457				476
16:58	17:08	17:19	11,9	Maarke-Kerkem	153,1	1,0	↗	Ellestraat				477
16:58	17:08	17:19	11,8	Beklimming / Côte	153,2	0,1	⬆	Ellestraat - 1400m - AVG. 4%				478
17:00	17:10	17:21	10,4	Maarke-Kerkem	154,6	1,4	↘	Bossenaarstraat				479
17:00	17:10	17:21	10,3	Maarke-Kerkem	154,7	0,1	↖	Hasselstraat				480
17:02	17:12	17:23	8,7	Maarke-Kerkem	156,3	1,6	↖	Hasselstraat				481
17:02	17:13	17:24	8,4	Maarke-Kerkem	156,6	0,3	↗	Maarkeweg, N457				482
17:02	17:13	17:24	8,4	TRASHZONE 3	156,6	0,0	♻	Trashzone 3				483
17:03	17:13	17:25	7,9	END - TRASHZONE 3	157,1	0,5	♻	End - Trashzone 3				484
17:03	17:13	17:25	7,9	Schorisse	157,1	0,0	↑	Schorissestraat, N457				485
17:04	17:14	17:25	7,4	Golden km Sprint 1	157,6	0,5	🏆	Golden km - Sprint 1	Varentstraat			486

door komst tijd	door komst tijd	door komst tijd	nog te rijden km's	PLAATS	gereden km's	tussen afstand	richting	OMSCHRIJVING	Li	KRUISENDE WEG	Re	nr.
17:04	17:15	17:26	6,9	Golden km Sprint 2	158,1	0,5		Golden km - Sprint 2				487
17:05	17:15	17:27	6,4	Golden km Sprint 3	158,6	0,5		Golden km - Sprint 2	Thv nr. 33 - bord 50km/u			488
17:06	17:16	17:27	6,1	Schorisse	158,9	0,3		Middenberm / Îlot central				489
17:06	17:16	17:27	6,1	Schorisse	158,9	0,0		Hofveldstraat				490
17:07	17:17	17:28	5,3	Schorisse	159,7	0,8		Leideveld				491
17:07	17:17	17:28	5,3	Schorisse	159,7	0,0		Leideveld				492
17:07	17:18	17:29	4,8	Schorisse	160,2	0,5		Leideveld				493
17:08	17:18	17:30	4,6	Schorisse	160,4	0,2		Markettestraat				494
17:10	17:20	17:32	3,1	Schorisse	161,9	1,5		Tenhoutestraat				495
17:10	17:21	17:32	2,8	Beklimming / Côte	162,2	0,3		Berg Ten Houte - 1100m - AVG. 6,3%				496
17:12	17:22	17:34	1,6	Schorisse	163,4	1,2		Schorissesteenweg, N454				497
17:13	17:23	17:35	1,0	Schorisse	164,0	0,6		final km				498
17:13	17:24	17:36	0,3	RONSE	164,7	0,7		Louise-Mariestraat				499
17:14	17:24	17:36	0,2	MAARKEDAL	164,8	0,1		Louise-Mariestraat				500
17:14	17:24	17:36	0,1	Louise-Marie	164,9	0,1		Louise-Mariestraat		Deviation		501
17:14	17:25	17:36	0,0	<u>Finish</u>	165,0	0,1		<u>finish</u>				502