



Zondag 3 april - Dimanche 3 avril 2022

Ronde van Vlaanderen

Eliterenners - Coureurs Elite

Wegwijzer - Itinéraire

	km +	km -	40 km/h	42 km/h	44 km/h
Antwerpen					
Antwerpen					
<p>Officiële start - Départ Fictif</p> <p>Steenplein, Ernest Van Dijkkaai, Jordaenskaai, Orteliuskaai, Van Meterenkaai, Brouwersvliet, Oude Leeuwenrui, Zeevaartsstraat, Ankerrui, Koeikensgracht, Italiëlei (N1), Tunnelplaats (N49a), Waaslandtunnel (N49a)</p> <p> Waaslandtunnel (N49a)</p>	-9.4		10:00	10:00	10:00
<p>Linkeroever</p> <p> Charles De Costerlaan (N49a), Halewijnlaan (N70), Blanceflourlaan, Beatrijslaan, Beatrijslaan</p>	-7.3		10:07	10:08	10:08
	-5.5		10:10	10:10	10:10
Zwijndrecht					
Burcht					
Koningin Astridlaan, Kaaiplein, Dorpstraat	-0.8		10:17	10:17	10:17
Officiële Start - Départ Réel					
Na 9.3km neutralisatie, aan kerk	0.0	272.5	10:18	10:18	10:18
Dorpstraat, Heirbaan, Kruibeeksesteenweg, Kruibeeksesteenweg (N419)					
Oost-Vlaanderen					
Kruikeke					
Kruikeke					
Burchtstraat (N419), Langestraat (N419), Onze-Lieve-Vrouwplein (N419), Bazelstraat (N419)	2.8	269.7	10:22	10:22	10:22
Bazel					
Kruikekestraat (N419), Rupelmondestraat (N419), Nieuwe Baan (N419), Daalstraat, Hoogstraat, Heirstraat (N485), (E17), Heirstraat (N485)	6.8	265.7	10:28	10:28	10:27
Beveren					
Haasdonk					
Bergstraat (N485), Bankstraat	13.8	258.7	10:39	10:38	10:37
Sint-Niklaas					
Tassijnslaan, Vossekotstraat, Heidebaan (N70), Prins Boudewijnlaan (N70), R42, Koningin Astridlaan (N70), Parklaan (N16), Grote Markt (N16), Grote Markt (N16), Parkstraat (N16), Onze-Lieve-Vrouwplein (N16), Onze-Lieve-Vrouwstraat (N16), Grote Markt (N16), Parklaan (N16), Parklaan (N16), Koningin Astridlaan (N70), Tereken, Tereken, Tereken, Dendermondse Steenweg, E17, Kettermuitstraat, Nieuwe Steenweg (N41)	16.2	256.3	10:42	10:41	10:40
Temse					
Elversele					
Nieuwe Steenweg (N41), Rijksweg (N41)	28.7	243.8	11:01	10:59	10:57
Hamme					
Hamme					
Rijksweg (N60), Biezestraat (N470), Drapstraat (N470a), Tweebruggenplein (N470a), Hospitaalstraat, Damstraat (N470), Hooirt (N470), Neerstraat, Spurt, Theet (N470), Weverstraat, Meerstraat, Lippeveld, Lippeveld	31.6	240.9	11:05	11:03	11:01
Zogge					
Zogge, Heirbaan (N446), Bookmolenstraat	38.2	234.3	11:15	11:12	11:10
Zelee					
Hansevelde, Huivelde, 57/17 (11h23), Europalaan (N47), Dendermondebaan, Dokter Armand Rubbensstraat, Markt, Cesar Meeuwsstraat, Oudburgstraat, Kouterstraat, Gentseseenweg, Gentseseenweg (N445)	39.8	232.7	11:18	11:15	11:12
Litter Zone					
Gentseseenweg (N445)	46.8	225.7	11:28	11:25	11:22
Berlare					
Overmere					
Dendermondsesteenweg (N445), Donklaan (N467)	48.7	223.8	11:31	11:28	11:24



Zondag 3 april - Dimanche 3 avril 2022

Ronde van Vlaanderen

Eliterenners - Coureurs Elite

Wegwijzer - Itinéraire

	km +	km -	40 km/h	42 km/h	44 km/h
Uitbergen ↑ Donklaan (N467)	49.7	222.8	11:32	11:29	11:26
Berlare ↑ Donklaan (N467), ↑ Blauwhofdreef (N467), ↑ Nieuwstraat (N467), ↔ Dorp (N467), ↻ Dorp (N467), ↑ Frankrijkstraat (N467), ↑ Sint-Annaplein (N467), ↑ Emiel Hertecantlaan (N467), ↑ Brugstraat (N467), ⚠ Schelde	50.4	222.1	11:34	11:30	11:27
Dendermonde Schoonaarde ↑ Brugstraat (N467), ↔ Steenweg naar Wetteren (N416)	55.6	216.9	11:41	11:37	11:34
Wichelen ↑ Bohemen (N416), ↑ Margote (N416), ↑ Moleken (N416), ↻ Brugstraat (N442), ⚠ 53/75 (11h42), ↑ Paepestraat (N442), ↑ Ledebaan (N442)	56.8	215.7	11:43	11:39	11:35
Lede ↑ Wichelsesteenweg (N442), ⚠ 50/19 (11h34, 11h56 en 12h04), ↑ Wichelsesteenweg (N442), ↑ Rammelstraat (N442), ↑ Markt (N442), ↑ Hoogstraat (N442)	62.4	210.1	11:52	11:47	11:43
Erpe-Mere Erpe ↑ Leedsesteenweg (N442), ⚠ 82/4 (Geen verkeer in weekend), ↑ Leedsesteenweg (N442), ↑ Oudenaardsesteenweg (N46), ⚠ 82/8 (Geen verkeer in weekend), ↑ Oudenaardsesteenweg (N46)	65.6	206.9	11:56	11:52	11:47
Mere ↑ Oudenaardsesteenweg (N46), ↻ Bosstraat, ⚠ 82/9 (Geen verkeer in weekend), ↻ Steenstraat, ↻ Steenstraat, ↻ Kerkhofstraat, ↑ Schoolstraat, ⚠ 89/19 (11h53, 11h55, 12h04 en 12h06), ↑ Schoolstraat, ↻ Oostdorpstraat	69.9	202.6	12:03	11:58	11:53
Haaltert Haaltert ↑ Edestraat, ↔ Edestraat, ↑ Bruulstraat, ↔ Stationstraat (N460), ↻ Houtmarkt, ↻ Diepeweg, ↻ Ninovestraat	73.3	199.2	12:08	12:03	11:58
Denderhoutem ↑ Ninovestraat, ↑ Anderenbroek, ↑ Vondelen, ↻ Koekelberg, ↔ Eigenstraat, ↑ Advocaat de Backerstraat, ↑ Dorp, ↑ Nieuwstraat, ↻ Dwarsstraat, ↻ Dwarsstraat, ↻ Borrekent, ↑ Steenstraat, ↑ Dries, ↑ Terwarentstraat	77.3	195.2	12:14	12:08	12:03
Kerksken ↑ Terwarentstraat, ↔ Terlicht (N460)	84.1	188.4	12:24	12:18	12:13
Heldergem ↑ Terlicht (N460), ↻ Heldergemstraat, ↑ Oud-Dorp	85.2	187.3	12:26	12:20	12:14
Erpe-Mere Aaigem ↑ Hollestraat, ↻ Aaigemdorp, ↻ Opaaiigem, ↻ Kwakkel	88.0	184.5	12:30	12:24	12:18
Herzele Ressegem ↑ Ressegemstraat	90.7	181.8	12:34	12:28	12:22
Herzele ↑ Ressegemstraat, ↑ Peperstraat, ↻ Peperstraat, ↔ Groenstraat (N464), ↻ Hoogstraat, ↻ Hoogstraat, ↻ Hoogstraat	91.9	180.6	12:36	12:29	12:23
Litter Zone ↑ Hoogstraat	94.9	177.6	12:40	12:34	12:27
Zottegem Grotenberge ↑ Leenstraat, ⚠ Leenstraat, ↑ Grotstraat, ↻ Grotenbergestraat	95.4	177.1	12:41	12:34	12:28



Zondag 3 april - Dimanche 3 avril 2022

Ronde van Vlaanderen

Eliterenners - Coureurs Elite










Wegwijzer - Itinéraire

	km +	km -	40 km/h	42 km/h	44 km/h
Zottegem ↑ Grotenbergstraat, ↔ Broeder Mareslaan, ↔ Godveerdegemstraat (N454), ↔ Léonce Roelsstraat (N454), ↑ Van Aelbroekstraat (N454), ↑ Stationsplein (N454), ↔ Stationsstraat, ↑ Markt, ↔ Heldenlaan (N462), ↔ ↑ Désiré Van Den Bosschestraat (N462), ↑ Bruggenhoek (N462), ↔ Elenestraat	98.2	174.3	12:45	12:38	12:32
Velzeke-Ruddershove ↑ Elenestraat	101.5	171.0	12:50	12:43	12:36
Elene ↑ Elenestraat, ↔ Baron Idès della Failleplein, ↔ Lippenhovestraat	102.1	170.4	12:51	12:44	12:37
Velzeke-Ruddershove ↑ Lippenhovestraat	103.2	169.3	12:53	12:45	12:39
Lippenhovestraat 1300m ↔ Beugelstraat, ↑ Romeins Plein, ↔ Paddestraat	103.7	168.8	12:54	12:46	12:39
Paddestraat 1500m ↔ Ruddershovestraat, ↔ Ruddershovestraat, ↔ Provinciebaan (N46)	105.2	167.3	12:56	12:48	12:41
Zwalm					
Hundelgem ↑ Hundelgemsebaan (N46)	108.3	164.2	13:00	12:53	12:46
Beerlegem ↔ Latemdreef (N46)	110.2	162.3	13:03	12:55	12:48
Paulatem ↑ Latemdreef (N46)	110.5	162.0	13:04	12:56	12:49
Sint-Maria-Latem ↑ Latemdreef (N46)	111.8	160.7	13:06	12:58	12:50
Nederzwalm ↑ Latemdreef (N46), ↔ Hoogstraat (N46)	113.3	159.2	13:08	13:00	12:52
Oudenaarde					
Welden ↑ Weldenstraat (N46)	114.1	158.4	13:09	13:01	12:54
Litter Zone ↑ Weldenstraat (N46)	114.4	158.1	13:10	13:01	12:54
Feed Zone (langs de N46) ↑ Nederenamestraat (N46)	114.9	157.6	13:10	13:02	12:55
Litter Zone ↑ Nederenamestraat (N46)	115.6	156.9	13:11	13:03	12:56
Mater ↑ Nederenamestraat (N46)	116.2	156.3	13:12	13:04	12:56
Nederename ↑ Nederenamestraat (N46)	116.7	155.8	13:13	13:05	12:57
Ename ↑ Abdijstraat (N46), ↔ Lotharingenstraat	118.4	154.1	13:16	13:07	12:59
Oudenaarde ↑ Lotharingenstraat, ⚠ (Schelde), ↔ Scheldekant, ↑ Eindrieskaai, ↔ Simon de Paepstraat, ↑ Parkstraat, ↑ Gentiel Antheunisplein, ↔ Woeker, ↑ Achter de Wacht, ↔ Wijngaardstraat, ↑ Tacambaroplein, ↔ Hoogstraat, ↑ Markt	118.6	153.9	13:16	13:07	13:00
↔ Markt Centrum Ronde Van Vlaanderen , ↔ Mathijs Casteleinstraat ⚠ Schelde, ↔ Diependale	122.2	150.3	13:21	13:13	13:05
Leupegem ↑ Diependale, ↔ Leupegemstraat (N8), ↑ Dr Honoré De Wolfstraat (N8), ⚠ 86/40 (12h23 en 13h37)	123.2	149.3	13:23	13:14	13:06
Melden ↑ Berchemweg (N8)	124.7	147.8	13:25	13:16	13:08

Wegwijzer - Itinéraire

	km +	km -	40 km/h	42 km/h	44 km/h
Kluisbergen					
Berchem	128.8	143.7	13:31	13:22	13:14
↑ Oudenaardebaan (N8), ← Kerkstraat (N36), ↑ Stationstraat (N36), ← Parklaan, → Brugzavel, → Broektestraat					
Kwaremont	134.1	138.4	13:39	13:30	13:21
↑ Broektestraat, ↑ Kwaremontplein, ↑ Schilderstraat					
Helling / Côte 1: Oude Kwaremont	136.3	136.2	13:42	13:33	13:24
2200m - Gem. 4% - Max. 11,6% - 1500m ▲ → Ronsebaan (N36), ← Ronde van Vlaanderenstraat					
Litter Zone	136.9	135.6	13:43	13:34	13:25
↑ Ronde van Vlaanderenstraat, → Ronsebaan (N36)					
Ronse	138.5	134.0	13:46	13:36	13:27
↑ Berchemsesteenweg (N36), ← Zandstraat (N425)					
Hotond	140.0	132.5	13:48	13:38	13:29
↑ Zandstraat (N425)					
Kluisbergen					
Zulzeke	140.9	131.6	13:49	13:39	13:30
← Hoogbergstraat, → Zulzekestraat, → Pladutsestraat					
Oudenaarde					
Melden	144.5	128.0	13:55	13:44	13:35
↑ Pladutsestraat, → Walkenaarsweg, → Kortekeerstraat					
Maarkedal					
Nukerke	146.1	126.4	13:57	13:47	13:37
↑ Kortekeer					
Helling / Côte 2: Kortekeer	146.8	125.7	13:58	13:48	13:38
1000m - Gem. 6,2% - Max. 11% ▲ ← Heidje, ▲ ← Rijksweg (N60)					
Oudenaarde					
Melden	148.5	124.0	14:01	13:50	13:40
↑ Ronseweg (N60)					
Maarkedal					
Etikhove	148.8	123.7	14:01	13:51	13:41
↑ Rijksweg (N60)					
Oudenaarde					
Leupegem	149.9	122.6	14:03	13:52	13:42
↑ Ronseweg (N60), ↑ Westerring (N60), → Dr Honoré De Wolfstraat (N8), ▲ 86/40 (13h37), ↑ Leupegemstraat (N8), → Vlaamse Ardennendreef					
Edelare	152.7	119.8	14:07	13:56	13:46
↑ Vlaamse Ardennendreef					
Helling / Côte 3: Achterberg	153.3	119.2	14:08	13:57	13:47
1500m - Gem. 4,4% - Max. 14% ▲ ↑ Vlaamse Ardennendreef, → Ladeuzestraat, ← Ommelozen Boom, → Kerzelare					
Volkegem	154.2	118.3	14:09	13:58	13:48
↑ Geraardsbergenstraat (N8)					
Mater	155.0	117.5	14:10	13:59	13:49
↑ Geraardsbergenstraat (N8), ← Holleweg (N441)					
Holleweg (650m)	155.6	116.9	14:11	14:00	13:50
↑ Holleweg (N441)					

Wegwijzer - Itinéraire

	km +	km -	40 km/h	42 km/h	44 km/h
Volkegem ↑ Holleweg (N441), ← Rogier van Brakelstraat, ↑ De La Kethulleplein  50m, ↑ Volkegemberg, → Wolvenberg	156.2	116.3	14:12	14:01	13:51
 Helling / Côte 4: Wolvenberg 645m - Gem. 7,9% - Max. 17,3% ↑ Wolvenberg, ← Natendries (N441)	158.2	114.3	14:15	14:04	13:54
Mater ↑ Natendries (N441), → Blote, → Boskant, ↑ Casterstraat, ↔ Bronstraat, → Zwadderkotstraat, → Kerkgate	158.3	114.2	14:15	14:04	13:54
 Kerkgate  (1400m) ↑ Kerkgate, ↑ Materplein, ← Keirestraat, ← Jagerij	161.8	110.7	14:21	14:09	13:59
 Jagerij  (800m) ↑ Jagerij, ↑ Tissenhove, → Bruul, ↑ Duisbeke, ↑ Meerhem, ↔ Smarre	164.4	108.1	14:25	14:13	14:02
Horebeke Sint-Maria-Horebeke ↑ Smarre, ← Molenberg	169.8	102.7	14:33	14:21	14:09
Zwalm Sint-Denijs-Boekel ↑ Molenberg	170.2	102.3	14:33	14:21	14:10
 Helling / Côte 5: Molenberg 463m - Gem. 7% - Max. 14,2% -  (300m) ↔ Molenberg, → Franskouter, ↑ Rijkeleie, ↑ Marlboroughstraat	170.7	101.8	14:34	14:22	14:11
 Litter Zone ↑ Marlboroughstraat	172.6	99.9	14:37	14:25	14:13
Brakel Elst ↑ Boekelstraat	173.7	98.8	14:39	14:26	14:15
 Helling / Côte 6: Marlboroughstraat 2040m - Gem. 3% - Max. 7% ↑ Boekelstraat, ↔ Gentsestraat (N415), ← Lepelstraat, ↑ Lepelstraat	174.6	97.9	14:40	14:27	14:16
Michelbeke ↑ Lepelstraat, → Guido Gezellelaan, ← Groenstraat, ↑ Riedeplein, ↑ Berendries	176.1	96.4	14:42	14:30	14:18
 Helling / Côte 7: Berendries 940m - Gem. 7% - Max. 12,3% ↔ Kasteeldreef (N462)	178.7	93.8	14:46	14:33	14:22
Nederbrakel ↔ Molenberg (N462), ↑ Moriaanstraat (N462), ↑ Watermolenstraat (N462), → Driehoeksstraat, ↔ Kerkhofstraat, ↑ Valkenbergstraat	180.1	92.4	14:48	14:35	14:24
 Helling / Côte 8: Valkenberg 540m - Gem 8,1%, Max 12,8% ↔ Twaalfbunderstraat	184.0	88.5	14:54	14:41	14:29
Elst ↑ Twaalfbunderstraat, ↔ Gentsestraat (N415), → Oudenaardsestraat (N8)	184.2	88.3	14:54	14:41	14:29
Zegelsem ↑ Oudenaardsestraat (N8)	185.8	86.7	14:57	14:43	14:31
 Litter Zone ↑ Oudenaardsestraat (N8)	186.7	85.8	14:58	14:45	14:33
 Feed Zone (langs de N8) ↑ Oudenaardsestraat (N8)	186.9	85.6	14:58	14:45	14:33

Wegwijzer - Itinéraire

	km +	km -	40 km/h	42 km/h	44 km/h
 Litter Zone ↑ Oudenaardsestraat (N8)	187.7	84.8	15:00	14:46	14:34
Horebeke	187.7	84.8	15:00	14:46	14:34
Sint-Kornelis-Horebeke ↑ Heerweg (N8)	187.7	84.8	15:00	14:46	14:34
Sint-Maria-Horebeke ↑ Heerweg (N8) , ↵ Stene (N454)	188.6	83.9	15:01	14:47	14:35
Maarkedal	191.0	81.5	15:04	14:51	14:38
Schorisse ↑ Zottegemstraat (N454), ↑ Hofveldstraat (N454), → Leideveld, ↵ Markette, ↵ Tenhoutestraat	191.0	81.5	15:04	14:51	14:38
 Helling / Côte 9: Berg Ten Houte 1100m - Gem. 6% - Max. 21% - 🏔️ ↑ Tenhoutestraat, ↑ Koekamerstraat	196.5	76.0	15:13	14:59	14:46
Henegouwen - Hainaut					
Ellezelles ↑ Quatre Vents, → Chaussée de Ninove (N48)	198.0	74.5	15:15	15:01	14:48
Oost-Vlaanderen					
Ronse ↑ Ninoofsesteenweg (N48), → Kanarieberg	199.2	73.3	15:17	15:03	14:50
 Helling / Côte 10: Kanarieberg 1000m - Gem. 7,7% - Max. 14% ↵ Boekzitting, ↵ Rijkswachtdreef, ↵ Ommegangstraat (N454)	202.0	70.5	15:21	15:06	14:53
Maarkedal					
Nukerke ↑ Ommegangstraat (N454), ↑ Zandstraat (N425)	203.7	68.8	15:23	15:09	14:56
Hotond ↑ Zandstraat (N425), → Berchemseweg (N36)	208.1	64.4	15:30	15:15	15:02
Kluisbergen					
Kwaremont ↑ Ronsebaan (N36), ↵ Ronde van Vlaanderenstraat	209.5	63.0	15:32	15:17	15:04
 Litter Zone ↑ Ronde van Vlaanderenstraat, Monument Karel Van Wijnendaele , ↵ ↵ Ronsebaan (N36)	211.1	61.4	15:35	15:20	15:06
Berchem ↑ Ronse Baan (N36), ↑ Stationsstraat (N36) , → Parklaan , ↵ Brugzavel, ↵ ↵ Broektestraat	213.4	59.1	15:38	15:23	15:09
Kwaremont ↑ Broektestraat, ↑ Kwaremontplein, ↑ Schilderstraat	215.8	56.7	15:42	15:26	15:12
 Helling / Côte 11: Oude Kwaremont 2200m - Gem. 4% - Max. 11,6% - 🏔️ 1500m ↵ Ronsebaan (N36), ↵ Lamontstraat Renners : ↵ Kalkhovenstraat, ↵ Middelloopstraat, → Paterbergstraat Volgers : ↑ Lamontstraat, ↵ Lamontstraat, ⚠️ → Ter Boekerstraat, ↵ ↵ Dalstraat, ↵ ↵ Driesstraat (terug op parcours)	217.9	54.6	15:45	15:29	15:15
 Helling / Côte 12: Paterberg 360m - Gem. 12,9% - Max. 20,3% - 🏔️ 360m ↵ Stooktestraat, ↵ ↵ ↵ Driesstraat	221.4	51.1	15:50	15:34	15:20
Zulzeke ↵ Pladutsestraat	224.0	48.5	15:54	15:38	15:23
Oudenaarde	225.3	47.2	15:56	15:40	15:25



Zondag 3 april - Dimanche 3 avril 2022

Ronde van Vlaanderen

Eliterenners - Coureurs Elite

Wegwijzer - Itinéraire

	km +	km -	40 km/h	42 km/h	44 km/h
Melden Walkenaarsweg Renners: Rotelenberg, Rotelenberg, Rotelenberg, Steengat, Koppenberg Volgers: Elststraat, Rijksweg (N 60), na 100 m Richting Oudenaarde Rijksweg (N 60), Mariaborrestraat (terug op parcours)	225.3	47.2	15:56	15:40	15:25
Helling / Côte 13: Koppenberg 600m - Gem. 11,6% - Max. 22% - 600m Koppenberg, Koppenberg, Koppenberg, Rijksweg (N60)	227.9	44.6	16:00	15:44	15:29
Maarkedal Etikhove Litter Zone Rijksweg (N60), Mariaborrestraat	230.7 230.8	41.8 41.7	16:04 16:04	15:48 15:48	15:33 15:33
Mariaborrestraat 400m Mariaborrestraat, Steenbeekdries	231.9	40.6	16:06	15:49	15:34
Helling / Côte 14: Steenbeekdries 1100m - Gem. 3,1% - Max. 7,6% - 1100m Stationsberg	233.3	39.2	16:08	15:51	15:36
Stationsberg 700m Stationsberg (gevaarlijke afdaling) 86/34 (15h40), Stationsberg, Stationsberg Nederholbeekstraat	233.8	38.7	16:09	15:52	15:37
Nukerke Nederholbeekstraat, Boitsbank	234.5	38.0	16:10	15:53	15:38
Etikhove Boitsbank, Taaienberg	235.0	37.5	16:10	15:54	15:38
Helling / Côte 15: Taaienberg 530m - Gem. 6,6% - Max. 15,8% - 500m Poesthem, Poesthem, Drappendries, Vlaamse Ardennenstraat	235.7	36.8	16:12	15:55	15:39
Nukerke Rubberigtsbank, Ommegangstraat (N454)	238.4	34.1	16:16	15:59	15:43
Ronse Hogerlucht, Kammeland, Broeke, Broeke, Broeke (N80b), Oudestraat Oudestraat, Kruisstraat (N60b), Zandstraat (N425)	241.3	31.2	16:20	16:03	15:47
Helling / Côte 16: Kruisberg/Hotond 2500m - Gem. 5% - Max. 9% - 450m Zandstraat (N425), Berchemseweg (N36)	246.0	26.5	16:27	16:09	15:53
Kluisbergen Kwaremont Ronsebaan (N36), Ronde van Vlaanderenstraat	247.4	25.1	16:29	16:11	15:55
Collect Zone Ronde van Vlaanderenstraat, Monument Karel Van Wijnendaels, Ronsebaan (N36)	249.0	23.5	16:31	16:14	15:57
Berchem Ronse Baan (N36), Stationsstraat (N36), Parklaan, Brugzavel, Broekestraat	251.3	21.2	16:35	16:17	16:01
Kwaremont Broekestraat, Kwaremontplein, Schilderstraat	253.7	18.8	16:38	16:20	16:04
Helling / Côte 17: Oude Kwaremont 2200m - Gem. 4% - Max. 11,6% - 1500m Ronsebaan (N36), Lamontstraat Renners: Kalkhovenstraat, Middelloopstraat, Paterbergstraat	255.8	16.7	16:42	16:23	16:07



Zondag 3 april - Dimanche 3 avril 2022

Ronde van Vlaanderen

Eliterenners - Coureurs Elite

Wegwijzer - Itinéraire

	km +	km -	40 km/h	42 km/h	44 km/h
Helling / Côte 18: Paterberg 360m - Gem. 12,9% - Max. 20,3% - 360m ↶ Stooktestraat, ↷ ↶ Driesstraat	259.2	13.3	16:47	16:28	16:11
Berchem ↶ Bruggestraat, ↷ ↶ Pontstraat, ↶ Oudenaardebaan (N8), ↷ Kerkstraat (N36) ⚠ Schelde	260.8	11.7	16:49	16:31	16:14
West-Vlaanderen					
Avelgem					
Kerkhove ↶ Brugstraat (N36), ↷ ↶ Oudenaardesteenweg (N453)	263.6	8.9	16:53	16:35	16:17
Oost-Vlaanderen					
Wortegem-Petegem					
Eisegem ↶ Eeuwhoek (N453), ↶ Kortrijkstraat (N453)	265.8	6.7	16:57	16:38	16:20
Petegem-aan-de-Schelde ↶ Kortrijkstraat (N453)	267.7	4.8	17:00	16:40	16:23
Litter Zone ↶ Kortrijkstraat (N453)	270.3	2.2	17:03	16:44	16:27
Oudenaarde					
Bevere ↶ Minderbroedersstraat (N453)	271.2	1.3	17:05	16:45	16:28
Aankomst	272.5	0.0	17:07	16:47	16:30