

Versie:		RL-MO		Balaise Belgium Tour 2021										
Van: 31/05/21				E5 - TURNHOUT - BERINGEN										
				13.06.2021										
km/u	km/u	km/u		vertrek/départ	10:30	h / u	R	R	Afstand / Distance : 178,7 km					
door komst tijd	door komst tijd	door komst tijd	nog te rijden km's	PLAATS	gereden km's	tussen afstand	richting	richting	OMSCHRIJVING		Li	KRUISENDE WEG	Re	nr.
10:30	10:30	10:30	3,5	TURNHOUT	0,0					Vertrek/Départ GROTE MARKT				a
			3,2		0,3	0,3	↑	r.d		Grote Markt-Patersstraat		Baron du Fourstraat		b
			2,9		0,6	0,3	⚠	obst.		Steenweg op Oosthoven				c
			2,9		0,6	0,0	→	rtd1/3		Steenweg op Oosthoven		Kon.Elisabethlei		d
			2,0		1,5	0,9	⚠	vkl		Steenweg op Oosthoven		Noord-Brabantlaan		d
			1,9		1,6	0,1	↑	r.d		N12/Steenweg op Oosthoven/ 30 TILBURG		Noord-Brabantlaan		e
10:34	10:34	10:34	1,5	OUD TURNHOUT	2,0	0,4	↑	r.d		N12/Steenweg op Ravels		Polderstraat		f
10:38	10:38	10:38	0,0	<b>Einde Neutralisatie</b>	3,5	1,5	↑	r.d		<b>Einde neutralisatie bij hmp 41.0 /flitspaal</b>				g
10:38	10:38	10:38	178,7	<b>Start</b>	0,0	0,0	▶	start		<b>Start/Départ N12/Steenweg op Ravels hmp 41.0</b>				1
			178,7		0,0	0,0	↑	r.d		N12/Steenweg op Ravels				2
10:40	10:40	10:40	177,4	RAVELS	1,3	1,3	↑	r.d		N12/Steenweg op Ravels-Grote Baan				3
			176,7		2,0	0,7	⚠	viaduct		N12/Grote Baan				4
			175,5		3,2	1,2	↑	r.d		N12/Klein Ravels		Kerkstraat		5
10:45	10:45	10:45	173,6	RAVELS Weelde	5,1	1,9	↑	r.d		N12/Turnhoutseweg		Singelstraat		6
			171,3		7,4	2,3	⚠	obst.		N12/Klein Ravels		Raafuinstraat		7
			171,1		7,6	0,2	↑	r.d		N12/Turnhoutseweg-Weeldestraat		Gemeentelaan	Moleneinde	8
			170,4		8,3	0,7	⚠	obst.		N12/Weeldestraat linksaf binnendoor				9
			170,4		8,3	0,0	↩	l.a		Koning Albertstraat/ 13 MERKSPLAS				10
			168,4		10,3	2,0	↑	r.d		Geen Einde		Singelstraat		11
			165,5		13,2	2,9	↑	r.d		Merksplasseweg		Nieuwe Stationsstraat		12
10:57	10:57	10:58	164,4	TURNHOUT	14,3	1,1	↩	l.a		N119/Steenweg op Baarle Hertog		Bredaseweg		13
			160,5		18,2	3,9	↑	r.d		N119/Klein Engeland				14
			159,2		19,5	1,3	↑	r.d		N119/Kastelein				15
			158,1		20,6	1,1	↩	l.a		R13/Noord-Brabantlaan/E34 ANDERE RICHTINGEN				16
			158,1		20,6	0,0	⚠	obst.		Middengeleiding links binnendoor passeren		Kastelein		17
			157,8		20,9	0,3	⚠	viaduct		R13/Kanaal Dessel-Schoten				18
			156,9		21,8	0,9	⚠	vkl		R13/Noord-Brabantlaan/E34 ANDERE RICHTINGEN		Steenweg op Oosthoven		19
11:07	11:08	11:10	156,5	SUPER 8 CP sprint 1	22,2	0,4	⚠	spr.		R13 t.h.v. hmp. 5,3 /VIBO huisnr. 79				20
			155,4		23,3	1,1	⚠	vkl		R13/Noord-Brabantlaan/E34 ANDERE RICHTINGEN		Steenweg op Mol		21
			155,4		23,3	0,0	↑	r.d		R13/Parklaan				22
			154,4		24,3	1,0	⚠	vkl		R13/Parklaan		Kwakkelstraat		23
			153,7		25,0	0,7	⚠	vkl		N19/Steenweg op Zevendonk		Graatakker		24
			153,7		25,0	0,0	↩	l.a		N19/Steenweg op Zevendonk/E34/17 GEEL				25
			152,8		25,9	0,9	⚠	vkl		N19/Everdongenlaan				26
			152,8		25,9	0,0	→	r.a		Everdongenlaan				27
11:12	11:13	11:15	152,8	1e WAY-OUT	25,9	0,0	⚠	way-out		Motards re-do 8,6 km				28
			151,2		27,5	1,6	↩	l.a		Steenweg op Tielen		Steenweg op Tielen		29
			151,2		27,5	0,0	⚠	obst.		Druppel op kruisend vlak bij linksaf				30
			150,9		27,8	0,3	⚠	viaduct		Steenweg op Tielen/viaduct over E34				31

door komst tijd	door komst tijd	door komst tijd	nog te rijden km's	PLAATS	gereden km's	tussen afstan d	richting	richting	OMSCHRIJVING	Li	KRUISENDE WEG	Re	nr.
			149,4		29,3	1,5		r.a	Leiseinde LET OP betonranden binnenbocht				32
			148,3		30,4	1,1		r.d	Zevendonkseweg				33
11:18	11:19	11:21	148,3	LET OP	30,4	0,0		obst.	5 x middenberm				34
11:22	11:24	11:26	145,0	KASTERLEE Tielon	33,7	3,3		r.d	Zevendonkseweg-Kerkstraat		Molenberg		35
			143,6		35,1	1,4		l.a	Tielendorp/LICHTAART				36
			143,3		35,4	0,3		obst.	Tielendorp	Engakkers			37
			143,0		35,7	0,3		r.d	Tielensteenweg				38
11:25	11:27	11:29	142,7	KASTERLEE Lichtaart	36,0	0,3		r.d	Tielensteenweg				39
			141,4		37,3	1,3		vkl	N123/Leistraat/KASTERLEE				40
			141,4		37,3	0,0		obst.	Linksaf-binnendoor passeren				41
			141,4		37,3	0,0		l.a	N123/Leistraat/KASTERLEE		Leistraat		42
11:28	11:30	11:33	140,2	KASTERLEE	38,5	1,2		r.d	N123/Kasterleesteenweg				43
11:29	11:31	11:34	139,7	TRASHZONE	39,0	0,5		trash	over +/- 600 meter tot Holleweg				44
			138,1		40,6	1,6		vkl	Pastorijstraat		N19g		45
11:31	11:33	11:36	138,1	1e WAY-IN	40,6	0,0		way-in	Middengeleiding rechts passeren				46
			138,0		40,7	0,1		r.a	Kempenstraat				47
			137,7		41,0	0,3		obst.	Kempenstraat middenberm				48
			137,3		41,4	0,4		l.r.	Pater Damiaanstraat links EN DIRECT rechts				49
			136,8		41,9	0,5		vkl	N19/Geelsebaan				50
			136,8		41,9	0,0		r.a	N19/Geelsebaan				51
			136,6		42,1	0,2		r.d	N19/Geelsebaan	Doomboom	Venheide		52
			135,7		43,0	0,9		vkl	Houtum		Zaardenstraat		53
			135,7		43,0	0,0		l.a	Houtum		Zaardenstraat		54
			134,2		44,5	1,5		l.aanh	Voor kapel links aanhouden De Maneschijn	Berkenlaan	Oosteneind		55
			134,2		44,5	0,0		obst.	Berlijnskussen				56
			134,1		44,6	0,1		r.aanh	De Maneschijn	Watertorenlaan			57
			133,5		45,2	0,6		r.a	N123/Retiesebaan				58
			133,5		45,2	0,0		obst.	middengeleiding				59
			130,3		48,4	3,2		r.d	N123/Pontfort				60
11:42	11:45	11:48	129,8	RETIE	48,9	0,5		r.d	N123/Pontfort				61
			128,1		50,6	1,7		r.a	Pontfoortsedijk (De Watermolen)				62
			126,3		52,4	1,8		l.a	Duinkerken				63
			125,9		52,8	0,4		r.aanh	Wenen	Duinkerken			64
			124,8		53,9	1,1		r.a	N118/Geelsebaan				65
11:49	11:52	11:56	124,3	DESSEL	54,4	0,5		r.d	N118/Geelsebaan				66
11:49	11:52	11:56	124,2	RETIE	54,5	0,1		r.d	N118/Geelsebaan				67
11:50	11:53	11:57	123,6	2e WAY-OUT	55,1	0,6		way-out	Motards N118 re-do 1,1 km (wedstrijd li-af)				68
			123,6		55,1	0,0		l.a	Brasel				69
11:50	11:53	11:57	123,4	DESSEL	55,3	0,2		r.d	Brasel				70
			121,7		57,0	1,7		drp.	Brasel-Bergenstraat	Vijverstraat			71
			121,0		57,7	0,7		drp.	Bergenstraat		Kattenberg		72
			120,9		57,8	0,1		r.a	Broekstraat				73
			120,8		57,9	0,1		r.a	Boeretangsdreef	Hannekestraat	Schijfstraat		74
			119,3		59,4	1,5		rtd1/3	Kastelsedijk				75
			117,6		61,1	1,7		vkl	N118/Stenehei/E313/ 9 GEEL				76

door komst tijd	door komst tijd	door komst tijd	nog te rijden km's	PLAATS	gereden km's	tussen afstan d	richting	richting	OMSCHRIJVING	Li	KRUISENDE WEG	Re	nr.
11:58	12:01	12:05	117,6	2e WAY-IN	61,1	0,0		way-in	2e way-in				77
			117,6		61,1	0,0		l.a	N118/Stenehei/E313/ 9 GEEL				78
11:59	12:03	12:07	116,6	RETIE	62,1	1,0		r.d	N118/Stenehei-Geelsebaan				79
12:00	12:04	12:08	115,7	MOL	63,0	0,9		r.d	N118/Retiebaan				80
			114,9		63,8	0,8		brug	Kanaal Herentals-Bocholt-Kempens kanaal				81
			114,1		64,6	0,8		vkl	N118/Retiebaan-Retieseweg/ 6 GEEL	Castelsebaan			82
12:02	12:06	12:10	114,1	GEEL	64,6	0,0		r.d	N118/Retiebaan-Retieseweg/ 6 GEEL				83
			111,9		66,8	2,2		l.a	Kievermont				84
			111,3		67,4	0,6		r.d	Kievermont	Amerikalaan			85
12:07	12:11	12:16	110,1	AHOB-SPOORWEG	68,6	1,2		spoorw.	Passage op niveau 15/88				86
			109,7		69,0	0,4		smal	Kievermont				87
			108,5		70,2	1,2		l.a	N71/Molseweg				88
			107,6		71,1	0,9		rtd2/4	Meerhoutseweg/MEERHOUT				89
			107,6		71,1	0,0		obst.	Middengeleiding/broodjes/verhoogd fietspad LET OP				90
			106,6		72,1	1,0		obst.	Middengeleiding	Malosewaver			91
			105,5		73,2	1,1		brug	Grote Nete				92
12:13	12:18	12:22	105,5	MEERHOUT	73,2	0,0		r.d	Heikant				93
			103,8		74,9	1,7		r.d	Meiberg				94
			103,2		75,5	0,6		r.d	Molenberg				95
			102,8		75,9	0,4		obst.	Pastoor Van Haechtplein middengeleiding				96
			102,8		75,9	0,0		vkl	Pastoor Van Haechtplein/N110/ OLMEN 6				97
			102,8		75,9	0,0		r.d	Pastoor Van Haechtplein/N110/ OLMEN 6	Markt			98
			101,9		76,8	0,9		r.a	N110/Burg. Adriaensenlaan/E313/Tessenderloo 9				99
12:18	12:23	12:28	101,9	3e WAY-OUT	76,8	0,0		way-out	Motards re-do 0,4 km	Olmsebaan			100
			101,2		77,5	0,7		r.d	Gestelsesteenweg				101
12:20	12:25	12:30	100,2	Meerhout Gestel	78,5	1,0		l.a	Waterstraat		Haverdonkweg		102
			99,4		79,3	0,8		l.a	Oude Baan		Oude Baan		103
			99,0		79,7	0,4		r.aanh	Bokkenrode				104
			98,0		80,7	1,0		r.a	Olmsebaan	Olmsebaan			105
12:23	12:28	12:33	98,0	3e WAY-IN	80,7	0,0		way-in	Olmsebaan				106
12:23	12:28	12:33	98,0	TRASHZONE	80,7	0,0		trash	Olmsebaan +/- 1600 meter TRASHZONE	Bremstraat			107
12:26	12:31	12:36	95,7	BALEN Olmen	83,0	2,3		r.d	Meerhoutsebaan				108
			94,4		84,3	1,3		brug	Kanaal Kwaadmechelen-Dessel				109
			93,7		85,0	0,7		r.a	Veldstraat				110
			93,7		85,0	0,0		obst.	middenberm en paaltjes rechts				111
			93,0		85,7	0,7		drp.	Veldstraat	Heistraat	Bosstraat		112
			91,9		86,8	1,1		obst.	Middengeleiding	Bukenberg	Heivoort		113
12:32	12:37	12:43	91,3	PROV.LIMBURG	87,4	0,6		r.d	Oosthamsesteenweg-Olmensesteenweg				114
12:32	12:37	12:43	91,3	HAM Oostham	87,4	0,0		drp.	Olmensesteenweg				115
			89,4		89,3	1,9		vkl	N141/Heldenplein/Centrum	Torenlaan	Stationsstraat		116
			89,0		89,7	0,4		r.d	Wasseven				117
			86,6		92,1	2,4		vkl	Wasseven	Zeventig-Zillenweg			118
			86,6		92,1	0,0		r.d	Wasseven	Zeventig-Zillenweg			119
12:38	12:43	12:49	86,6	<b>OPKOMST PARCOURS</b>	92,1	0,0		r.d	Olmensesteenweg				120
12:39	12:44	12:50	86,1	BERINGEN Paal	92,6	0,5		l.aanh	Olmensesteenweg obst. binnendoor		Neusenberg		121

door komst tijd	door komst tijd	door komst tijd	nog te rijden km's	PLAATS	gereden km's	tussen afstan d	richting	richting	OMSCHRIJVING	Li	KRUISENDE WEG	Re	nr.
			85,0		93,7	1,1		obst.	Olmensesteenweg				122
			84,6		94,1	0,4		rtd1/4	Beverlosesteenweg				123
			84,6		94,1	0,0		obst.	Middengeleiding rechts passeren				124
			84,1		94,6	0,5		brug	Brug bij Paal-Tervant / Albertkanaal				125
			83,7		95,0	0,4		r.a	Pastoor Grausstraat				126
			83,7		95,0	0,0		r.a	Pastoor Grausstraat				127
			83,6		95,1	0,1		l.a	Pastoor Grausstraat				128
			83,5		95,2	0,1		l.aanh	Tervantstraat				129
12:43	12:49	12:55	82,9	TRASHZONE	95,8	0,6		trash	Tervantstraat +/- 1,1 km tot Industrieweg	Hoefbladstraat			130
			82,2		96,5	0,7		l.aanh	Tervantstraat		Rijsselstraat		131
			81,5		97,2	0,7		r.d	Tervanstraat-Industrieweg		Industrieweg		132
			81,5		97,2	0,0		obst.	Middenberm RECHTERSTRUCTUUR				133
			81,1		97,6	0,4		kstr.	200 meter kassei/pavée Tervanstraat				134
			80,8		97,9	0,3		r.a	Beverlosesteenweg				135
			80,7		98,0	0,1		viaduct	Viaduct over E313				136
			80,2		98,5	0,5		r.d	Beverlosesteenweg		Toekomststraat		137
			80,0		98,7	0,2		l.a	Stijn Streuvelstraat		Meelbergstraat		138
			79,9		98,8	0,1		r.d	Stijn Streuvelstraat		Veldstraat		139
			79,7		99,0	0,2		l.a	Paalsesteenweg middenberm rechts passeren				140
			79,7		99,0	0,0		obst.	Middenberm				141
			79,6		99,1	0,1		r.a	Gelebergstraat				142
			79,0		99,7	0,6		r.a	Buitingstraat met obst. voor en na afslag				143
			77,1		101,6	1,9		l.a	Meldertsesteenweg		Meldertsesteenweg		144
			77,0		101,7	0,1		l.aanh	Meldertsesteenweg		Geenhoutstraat		145
			76,6		102,1	0,4		l.a	Broekkantstraat				146
			75,1		103,6	1,5		r.a	Maalbeekstraat		Maalbeekstraat		147
12:53	12:59	13:06	74,9	LUMMEN	103,8	0,2		r.d	Maalbeekstraat				148
			74,7		104,0	0,2		l.a	Sint Sebastiaanstraat		St.Lutgardisstraat		149
			74,4		104,3	0,3		viaduct	Viaduct over E313				150
			73,5		105,2	0,9		l.a	N717/Gestelstraat				151
			73,4		105,3	0,1		obst.	N717/Gestelstraat middengeleiding				152
12:56	13:02	13:09	73,0	BERINGEN	105,7	0,4		obst.	N717/Gestelstraat middengeleiding				153
			72,2		106,5	0,8		r.d	N717/Lummenseweg dubbele obst.		Oude Lummenseweg		154
			72,2		106,5	0,0		obst.	brede obst. Lummenseweg				155
			71,8		106,9	0,4		r.a	N29/Paalsesteenweg/LEOPOLDSBURG 10				156
			71,7		107,0	0,1		brug	Brug over Albertkanaal				157
			71,5		107,2	0,2		vkl	N29/Paalsesteenweg/N72/ 5 KOERSEL-obst.		Kasteletsingel		158
			71,2		107,5	0,3		obst.	Paalsesteenweg middengeleiding rechts passeren		P De Step		159
			71,0		107,7	0,2		r.aanh	Paalsesteenweg-Rozenlaan				160
			70,9		107,8	0,1		l.aanh	Scheigoorstraat		Rozenlaan		161
			70,7		108,0	0,2		l.aanh	Pieter Bruegelstraat-Harmoniestraat		Pieter Bruegelstraat		162
			70,5		108,2	0,2		r.aanh	N772/Koerselsesteenweg/ 4 KOERSEL				163
			70,4		108,3	0,1		l.aanh	N72a/Ward Schoutedendstraat		N722/Koerselsestwe		164
			70,1		108,6	0,3		l.aanh	Geiteling		Verbindingsstraat		165
			69,7		109,0	0,4		r.aanh	N72a/Koolmijnlaan obst. middenzuilen voor en na		Koolmijnlaan		166

door komst tijd	door komst tijd	door komst tijd	nog te rijden km's	PLAATS	gereden km's	tussen afstan d	richting	richting	OMSCHRIJVING	Li	KRUISENDE WEG	Re	nr.
			69,2		109,5	0,5		rtd1/3	N72/Koolmijnlaan <b>obst.</b> voor en na RTD/BEVERLO 4				167
13:01	13:07	13:15	69,0	BERINGEN Koersel	109,7	0,2		obst.	Over 400 m middenberm/Rechterstructuur aanhouden		Posthoornstraat		168
			68,4		110,3	0,6		rtd2/4	N72a Koolmijnlaan/N72 Koolmijnlaan <b>obst.</b> voor en na		Be Mine		169
13:03	13:09	13:17	67,6	Beringen	111,1	0,8		r.d	<b>Finish passage - Nog 3 ronden / encore 3 tours van/de 22,5 km</b>				170
13:03	13:10	13:17	67,2	BERINGEN Beverlo	111,5	0,4		r.d	N72/Koolmijnlaan <b>obst.</b> middenberm/paaltjes verwijderen				171
			66,9		111,8	0,3		vkl	N72/Koolmijnlaan		Leysesstraat		172
			66,3		112,4	0,6		l.a	Twaalf Meilaan <b>obst.</b> links binnendoor		Laardijkstraat		173
			65,9		112,8	0,4		l.a	Zuidstraat		Zuidstraat		174
13:06	13:13	13:20	65,3	SUPER 8 CP sprint 2	113,4	0,6		spr.	Zuidstraat t.h.v. kruising Rozenkransstraat		Rozenkransstraat		175
13:07	13:14	13:21	64,3	HAM Oostham	114,4	1,0		r.d	Zuidstraat-Zeventig-Zillenstraat				176
			64,1		114,6	0,2		vkl	Zeventig-Zillenweg - Olmensesteenweg				177
			64,1		114,6	0,0		l.a	Olmensesteenweg				178
13:07	13:14	13:22	64,1	<b>OPKOMST PARCOURS</b>	114,6	0,0		obst.	Middengeleiding				179
13:08	13:15	13:22	63,6	BERINGEN Paal	115,1	0,5		l.a	Olmensesteenweg <b>obst.</b> binnendoor		Neusenbergh		180
			62,5		116,2	1,1		l.aanh	Olmensesteenweg				181
			62,1		116,6	0,4		obst.	Beverlosesteenweg				182
			62,1		116,6	0,0		rtd1/4	Middengeleiding rechts passeren				183
			61,6		117,1	0,5		brug	Brug bij Paal-Tervant / Albertkanaal				184
			61,2		117,5	0,4		r.a	Pastoor Grausstraat				185
			61,2		117,5	0,0		r.a	Pastoor Grausstraat				186
			61,1		117,6	0,1		l.a	Pastoor Grausstraat				187
			61,0		117,7	0,1		l.aanh	Tervanstraat		Hoefbladstraat		188
13:12	13:19	13:27	60,4	TRASHZONE	118,3	0,6		trash	Tervantstraat +/- 1,1 km tot Industrieweg				189
			59,7		119,0	0,7		l.aanh	Tervantstraat		Rijsselstraat		190
			59,0		119,7	0,7		r.d	Tervant - Industrieweg		Industrieweg		191
			59,0		119,7	0,0		obst.	Middenberm RECHTERSTRUCTUUR				192
			58,6		120,1	0,4		kstr.	200 meter kassei/pavée Tervanstraat				193
			58,3		120,4	0,3		r.a	Beverlosesteenweg				194
			58,2		120,5	0,1		viaduct	Viaduct over E313				195
			57,7		121,0	0,5		r.d	Beverlosesteenweg		Toekomststraat		196
			57,7		121,0	0,0		l.a	Stijn Streuvelstraat		Meelbergstraat		197
			57,5		121,2	0,2		r.d	Stijn Streuvelstraat		Veldstraat		198
			57,4		121,3	0,1		l.a	Paalsesteenweg middenberm rechts passeren				199
			57,2		121,5	0,2		obst.	Middenberm				200
			57,2		121,5	0,0		r.a	Gelebergstraat				201
			57,1		121,6	0,1		r.a	Buitingstraat met <b>obst.</b> voor en na afslag				202
			56,5		122,2	0,6		l.a	Driesstraat - Meldertsesteenweg		Meldertsesteenweg		203
			54,6		124,1	1,9		l.aanh	Meldertsesteenweg		Geenhoutstraat		204
			54,5		124,2	0,1		l.a	Broekantstraat				205
			54,1		124,6	0,4		r.a	Maalbeekstraat		Maalbeekstraat		206
13:23	13:30	13:38	52,4	LUMMEN	126,3	1,7		r.d	Maalbeekstraat				207
			52,2		126,5	0,2		l.a	Sint Sebastiaanstraat		St.Lutgardisstraat		208
			51,9		126,8	0,3		viaduct	Viaduct over E313				209
			51,0		127,7	0,9		l.a	N717/Gestelstraat				210
			50,9		127,8	0,1		obst.	N717/Gestelstraat middengeleiding				211





door komst tijd	door komst tijd	door komst tijd	nog te rijden km's	PLAATS	gereden km's	tussen afstan d	richting	richting	OMSCHRIJVING	Li	KRUISENDE WEG	Re	nr.
13:25	13:33	13:41	50,5	BERINGEN	128,2	0,4		obst.	N717/Gestelstraat middengeleiding				212
			49,7		129,0	0,8		r.d	N717/Lummenseweg dubbele VHZ		Oude Lummenseweg		213
			49,7		129,0	0,0		obst.	brede VHZ Lummenseweg				214
			49,3		129,4	0,4		r.a	N29/Paalsesteenweg/LEOPOLDSBURG 10				215
			49,2		129,5	0,1		brug	Brug over Albertkanaal				216
			49,0		129,7	0,2		vkl	N29/Paalsesteenweg/N72/ 5 KOERSEL-VHZ		Kasteletsingel		217
			48,7		130,0	0,3		obst.	Paalsesteenweg middengeleiding rechts passeren			P De Step	218
			48,5		130,2	0,2		r.aanh	Paalsesteenweg-Rozenlaan				219
			48,4		130,3	0,1		Laanh	Scheigoorstraat			Rozenlaan	220
			48,2		130,5	0,2		Laanh	Pieter Bruegelstraat-Harmoniestraat			Pieter Bruegelstraat	221
			48,0		130,7	0,2		r.aanh	N772/Koerselsesteenweg/ 4 KOERSEL				222
			47,9		130,8	0,1		Laanh	N72a/Ward Schoutedendstraat			N722/Koerselsestwe	223
			47,6		131,1	0,3		Laanh	Geiteling			Verbindingsstraat	224
			47,2		131,5	0,4		r.aanh	N72a/Koolmijnlaan obst. middenzuilen voor en na		Koolmijnlaan		225
			46,7		132,0	0,5		rtd1/3	N72/Koolmijnlaan obst. voor en na RTD/BEVERLO 4				226
13:30	13:38	13:47	46,5	BERINGEN Koersel	132,2	0,2		obst.	Over 400 m middenberm/Rechterstructuur aanhouden			Posthoornstraat	227
			45,9		132,8	0,6		rtd2/4	N72a Koolmijnlaan/N72 Koolmijnlaan VHZ voor en na			Be Mine	228
13:32	13:40	13:49	45,1	BERINGEN	133,6	0,8		r.d	<b>Finish passage Nog 2 ronden / encore 2 tours van/de 22,5 km</b>				229
13:33	13:41	13:49	44,7	BERINGEN Beverlo	134,0	0,4		r.d	N72/Koolmijnlaan VHZ middenberm/paaltjes verwijderen				230
			44,4		134,3	0,3		vkl	N72/Koolmijnlaan			Leysesstraat	231
			43,8		134,9	0,6		La	Twaalf Meilaan obst. links binnendoor			Laardijkstraat	232
			43,4		135,3	0,4		La	Zuidstraat			Zuidstraat	233
13:34	13:42	13:51	43,4	SUPER 8 CP sprint 3	135,3	0,0		spr.	Zuidstraat t.h.v. kruising Rozenkransstraat			Rozenkransstraat	234
13:36	13:45	13:53	41,8	HAM Oostham	136,9	1,6		r.d	Zuidstraat-Zeventig-Zillenstraat				235
			41,6		137,1	0,2		vkl	Zeventig-Zillenweg - Olmensesteenweg				236
			41,6		137,1	0,0		La	Olmensesteenweg				237
13:37	13:45	13:54	41,6	<b>OPKOMST PARCOURS</b>	137,1	0,0		obst.	Middengeleiding				238
13:37	13:46	13:54	41,1	BERINGEN Paal	137,6	0,5		La	Olmensesteenweg VHZ binnendoor			Neusenbergh	239
			40,0		138,7	1,1		Laanh	Olmensesteenweg				240
			39,6		139,1	0,4		obst.	Beverlosesteenweg				241
			39,6		139,1	0,0		r.a	Middengeleiding rechts passeren				242
			39,1		139,6	0,5		brug	Brug bij Paal-Tervant / Albertkanaal				243
			38,7		140,0	0,4		r.a	Pastoor Grausstraat				244
			38,7		140,0	0,0		r.a	Pastoor Grausstraat				245
			38,6		140,1	0,1		La	Pastoor Grausstraat				246
			38,5		140,2	0,1		Laanh	Tervantstraat			Hoefbladstraat	247
13:42	13:50	13:59	37,9	TRASHZONE	140,8	0,6		trash	Tervantstraat +/- 1,1 km tot Industrierweg				248
			37,2		141,5	0,7		Laanh	Tervantstraat			Rijsselsstraat	249
			36,5		142,2	0,7		r.d	Tervanstraat-Industrierweg			Industrierweg	250
			36,5		142,2	0,0		obst.	Middenberm RECHTERSTRUCTUUR				251
			36,1		142,6	0,4		kstr.	200 meter kassei/pavée Tervanstraat				252
			35,8		142,9	0,3		r.a	Beverlosesteenweg				253
			35,7		143,0	0,1		viaduct	Viaduct over E313				254
			35,2		143,5	0,5		r.d	Beverlosesteenweg			Toekomststraat	255
			35,0		143,7	0,2		La	Stijn Streuvelstraat			Meelbergstraat	256

door komst tijd	door komst tijd	door komst tijd	nog te rijden km's	PLAATS	gereden km's	tussen afstan d	richting	richting	7 OMSCHRIJVING	Li	KRUISENDE WEG	Re	nr.
			34,9		143,8	0,1		r.d	Stijn Streuvelstraat		Veldstraat		257
			34,7		144,0	0,2		l.a	Paalsesteenweg middenberm rechts passeren				258
			34,7		144,0	0,0		obst.	Middenberm				259
			34,6		144,1	0,1		r.a	Gelebergstraat				260
			34,0		144,7	0,6		r.a	Buitingstraat met VHZ voor en na afslag				261
			32,1		146,6	1,9		l.a	Driesstraat - Meldertsesteenweg		Meldertsesteenweg		262
			32,0		146,7	0,1		l.aanh	Meldertsesteenweg		Geenhoutstraat		263
			31,6		147,1	0,4		l.a	Broekkantstraat				264
			30,1		148,6	1,5		r.a	Maalbeekstraat		Maalbeekstraat		265
13:52	14:01	14:10	29,9	LUMMEN	148,8	0,2		r.d	Maalbeekstraat				266
			29,7		149,0	0,2		l.a	Sint Sebastiaanstraat		St.Lutgardisstraat		267
			29,4		149,3	0,3		viaduct	Viaduct over E313				268
			28,5		150,2	0,9		l.a	N717/Gestelstraat				269
			28,4		150,3	0,1		obst.	N717/Gestelstraat middengeleiding				270
13:54	14:03	14:13	28,0	BERINGEN	150,7	0,4		obst.	N717/Gestelstraat middengeleiding				271
			27,2		151,5	0,8		r.d	N717/Lummenseweg dubbele VHZ		Oude Lummenseweg		272
			27,2		151,5	0,0		obst.	brede VHZ Lummenseweg				273
			26,8		151,9	0,4		r.a	N29/Paalsesteenweg/LEOPOLDSBURG 10				274
			26,7		152,0	0,1		brug	Brug over Albertkanaal				275
			26,5		152,2	0,2		vkl	N29/Paalsesteenweg/N72/ 5 KOERSEL- obst.		Kasteletsingel		276
			26,2		152,5	0,3		obst.	Paalsesteenweg middengeleiding rechts passeren		P De Step		277
			26,0		152,7	0,2		r.aanh	Paalsesteenweg-Rozenlaan				278
			25,9		152,8	0,1		l.aanh	Scheigoorstraat		Rozenlaan		279
			25,7		153,0	0,2		l.aanh	Pieter Bruegelstraat-Harmoniestraat		Pieter Bruegelstraat		280
			25,5		153,2	0,2		r.aanh	N772/Koerselsesteenweg/ 4 KOERSEL				281
			25,4		153,3	0,1		l.aanh	N72a/Ward Schoutedendstraat		N722/Koerselsestwe		282
			25,1		153,6	0,3		l.aanh	Geiteling		Koolmijnlaan	Verbindingsstraat	283
			24,7		154,0	0,4		r.aanh	N72a/Koolmijnlaan obst. middenzuilen voor en na				284
			24,2		154,5	0,5		rtd1/3	N72/Koolmijnlaan obst. voor en na RTD/BEVERLO 4				285
14:00	14:09	14:19	24,0	BERINGEN Koersel	154,7	0,2		obst.	Over 400 m middenberm/Rechterstructuur aanhouden		Posthoornstraat		286
			23,4		155,3	0,6		rtd2/4	N72a Koolmijnlaan/N72 Koolmijnlaan VHZ voor en na		Be Mine		287
14:02	14:11	14:21	22,6	BERINGEN	156,1	0,8		r.d	<b>Finish passage - Nog 1 ronde / encore 1 tour van/de 22.5 km</b>				288
14:02	14:11	14:21	22,2	BERINGEN Beverlo	156,5	0,4		r.d	N72/Koolmijnlaan obst. middenberm/paaltjes verwijderen				289
			21,9		156,8	0,3		vkl	N72/Koolmijnlaan		Leysestraat		290
			21,3		157,4	0,6		l.a	Twaalf Meilaan obst. links binnendoor		Laardijkstraat		291
			20,9		157,8	0,4		l.a	Zuidstraat		Zuidstraat		292
14:06	14:15	14:26	19,3	HAM Oostham	159,4	1,6		r.d	Zuidstraat-Zeventig-Zillenstraat				293
			19,1		159,6	0,2		vkl	Zeventig-Zillenweg - Olmensesteenweg				294
			19,1		159,6	0,0		l.a	Olmensesteenweg				295
14:06	14:16	14:26	19,1	<b>OPKOMST PARCOURS</b>	159,6	0,0		obst.	Middengeleiding - Links aanhouden				296
14:07	14:16	14:27	18,6	BERINGEN Paal	160,1	0,5		l.a	Olmensesteenweg VHZ binnendoor		Neusenbergh		297
			17,5		161,2	1,1		l.a	Olmensesteenweg				298
			17,1		161,6	0,4		obst.	Beverlosesteenweg				299
			17,1		161,6	0,0		rtd1/4	Middengeleiding rechts passeren				300
			16,6		162,1	0,5		brug	Brug bij Paal-Tervant / Albertkanaal				301



door komst tijd	door komst tijd	door komst tijd	nog te rijden km's	PLAATS	gereden km's	tussen afstan d	richting	richting	OMSCHRIJVING	Li	KRUISENDE WEG	Re	nr.
			16,2		162,5	0,4		r.a	Pastoor Grausstraat				302
			16,2		162,5	0,0		r.a	Pastoor Grausstraat				303
			16,1		162,6	0,1		l.a	Pastoor Grausstraat				304
			16,0		162,7	0,1		l.aan	Tervantstraat	Hoefbladstraat			305
14:11	14:21	14:31	15,4	TRASHZONE	163,3	0,6		trash	Tervantstraat +/- 1,1 km tot Industrieweg				306
			14,7		164,0	0,7		l.aan	Tervantstraat		Rijsselstraat		307
			14,0		164,7	0,7		r.d	Tervanstraat-Industrieweg		Industrieweg		308
			14,0		164,7	0,0		obst.	Middenberm RECHTERSTRUCTUUR				309
			13,6		165,1	0,4		kstr.	200 meter kassei/pavée Tervanstraat				310
			13,3		165,4	0,3		r.a	Beverlosesteenweg				311
			13,2		165,5	0,1		viaduct	Viaduct over E313				312
			12,7		166,0	0,5		r.d	Beverlosesteenweg		Toekomststraat		313
			12,5		166,2	0,2		l.a	Stijn Streuvelstraat		Meelbergstraat		314
			12,4		166,3	0,1		r.d	Stijn Streuvelstraat		Veldstraat		315
			12,2		166,5	0,2		l.a	Paalsesteenweg middenberm rechts passeren				316
			12,2		166,5	0,0		obst.	Middenberm				317
			12,1		166,6	0,1		r.a	Gelebergstraat				318
			11,5		167,2	0,6		r.a	Buitingstraat met obst. voor en na afslag				319
14:16	14:26	14:37	11,5	GOUDEN KILOMETER	167,2	0,0		gk.	<b>GOUDEN KILOMETER</b>				320
			11,1		167,6	0,4		gk.	Driesstraat t.h.v. huisnummer 9				321
			10,5		168,2	0,6		gk.	Driesstraat t.h.v. huisnummer 69				322
			10,2		168,5	0,3		gk.	Meldertsesteenweg t.h.v. huisnummer 102				323
			9,6		169,1	0,6		l.a	Driesstraat - Meldertsesteenweg		Meldertsesteenweg		324
			9,5		169,2	0,1		l.aan	Meldertsesteenweg		Geenhoutstraat		325
			9,1		169,6	0,4		l.a	Broekkantstraat				326
			7,6		171,1	1,5		r.a	Maalbeekstraat		Maalbeekstraat		327
14:21	14:31	14:43	7,4	LUMMEN	171,3	0,2		r.d	Maalbeekstraat				328
			7,2		171,5	0,2		l.a	Sint Sebastiaanstraat		St.Lutgardisstraat		329
			6,9		171,8	0,3		viaduct	Viaduct over E313				330
			6,0		172,7	0,9		l.a	N717/Gestelstraat				331
			5,9		172,8	0,1		obst.	N717/Gestelstraat middengeleiding				332
14:24	14:34	14:45	5,5	BERINGEN	173,2	0,4		obst.	N717/Gestelstraat middengeleiding				333
			4,7		174,0	0,8		r.d	N717/Lummenseweg dubbele VHZ		Oude Lummenseweg		334
			4,7		174,0	0,0		obst.	brede obst. Lummenseweg				335
			4,3		174,4	0,4		r.a	N29/Paalsesteenweg/LEOPOLDSBURG 10				336
			4,2		174,5	0,1		brug	Brug over Albertkanaal				337
14:26	14:36	14:47	4,0	BERINGEN	174,7	0,2		vkl	N29/Paalsesteenweg/N72/ 5 KOERSEL-VHZ		Kasteletsingel		338
			3,7		175,0	0,3		obst.	Paalsesteenweg middengeleiding rechts passeren		P De Step		339
			3,5		175,2	0,2		r.aan	Paalsesteenweg-Rozenlaan				340
			3,4		175,3	0,1		l.aan	Scheigoorstraat		Rozenlaan		341
			3,2		175,5	0,2		l.aan	Pieter Bruegelstraat-Harmoniestraat		Pieter Bruegelstraat		342
			3,0		175,7	0,2		r.aan	N772/Koerselsesteenweg/ 4 KOERSEL				343
			2,9		175,8	0,1		l.aan	N72a/Ward Schoutedendstraat		N722/Koerselsestwe		344
			2,6		176,1	0,3		l.aan	Geiteling	Koolmijnlaan	Verbindingsstraat		345
			2,2		176,5	0,4		r.aan	N72a/Koolmijnlaan obst. middenzuilen voor en na				346



door komst tijd	door komst tijd	door komst tijd	nog te rijden km's	PLAATS	gereden km's	tussen afstan d	richting	richting	OMSCHRIJVING	Li	KRUISENDE WEG	Re	nr.
			1,7		177,0	0,5		rtd1/3	N72/Koolmijnlaan <b>obst.</b> voor en na RTD/BEVERLO 4				347
14:29	14:40	14:51	1,5	BERINGEN Koersel	177,2	0,2		obst.	Over 400 m middenberm/Rechterstructuur aanhouden		Posthoornstraat		348
			0,9		177,8	0,6		rtd2/4	N72a Koolmijnlaan/N72 Koolmijnlaan <b>obst.</b> voor en na		Be Mine		349
14:31	14:42	14:53	0,0	<b>Finish</b>	178,7	0,9		<b>finish</b>	<b>Finish</b>				350