

| Versie:         |                 | RL-MO           |                    | Baloise Belgium Tour 2021             |              |                |          |              |   |  |  |  |                       |               |    |     |
|-----------------|-----------------|-----------------|--------------------|---------------------------------------|--------------|----------------|----------|--------------|---|--|--|--|-----------------------|---------------|----|-----|
| Van: 26/05/21   |                 |                 |                    | E3 - GINGELOM - SCHERPENHEUVEL-ZICHEM |              |                |          |              |   |  |  |  |                       |               |    |     |
|                 |                 |                 |                    | 11/06/2021                            |              |                |          |              |   |  |  |  |                       |               |    |     |
| 46              | 44              | 42              |                    | vertrek/départ                        | 12:30        | h / u          | R        | R            | Afstand / Distance : 174,4 km                     |  |  |  |                       |               |    |     |
| door komst tijd | door komst tijd | door komst tijd | nog te rijden km's | PLAATS                                | gereden km's | tussen afstand | richting | richting     | OMSCHRIJVING                                      |  |  |  | Li                    | KRUISENDE WEG | Re | nr. |
| 12:30           | 12:30           | 12:30           | 3,4                | Provincie Limburg                     | 0,0          | 0,0            |          | <b>start</b> | <b>Vertrek/Départ</b>                             |  |  |  |                       |               |    | a   |
| -               | -               | -               | 3,4                | Gingelom - Montenaken                 | 0,0          | 0,0            | ↑        | r.d          | Vertrek/Départ - Marktplaats nr.5 / Oude Markt    |  |  |  |                       |               |    | b   |
|                 |                 |                 | 3,3                |                                       | 0,1          | 0,1            | ↶        | l.a          | Marktplaats                                       |  |  |  |                       |               |    | c   |
|                 |                 |                 | 3,3                |                                       | 0,1          | 0,0            | ↷        | l.aanh       | Wezerenstraat                                     |  |  |  |                       |               |    | d   |
| 12:33           | 12:33           | 12:33           | 2,0                | Provincie Vl.-Brabant                 | 1,4          | 1,3            | ↑        | r.d          | Montenakenstraat                                  |  |  |  |                       |               |    | e   |
| 12:33           | 12:33           | 12:33           | 2,0                | Landen - Wezeren                      | 1,4          | 0,0            | ↑        | r.d          | Montenakenstraat                                  |  |  |  |                       |               |    | f   |
|                 |                 |                 | 1,3                | Gingelom                              | 2,1          | 0,7            | ↗        | r.a          | Steenweg op Sint-Truiden, N80                     |  |  |  |                       |               |    | g   |
| 12:38           | 12:38           | 12:38           | 0,0                | <b>Einde Neutralisatie</b>            | 3,4          | 1,3            | ▶        | <b>start</b> | n80/Steenweg thv GEEL Naambord GINGELOM           |  |  |  |                       |               |    | h   |
| 12:38           | 12:38           | 12:38           | 174,4              | <b>Start</b>                          | 0,0          | 0,0            | ▶        | <b>Start</b> | <b>Start/Départ</b>                               |  |  |  |                       |               |    | 1   |
|                 |                 |                 | 174,4              |                                       | 0,0          | 0,0            | ↑        | r.d          | Steenweg, N80                                     |  |  |  |                       |               |    | 2   |
| 12:38           | 12:38           | 12:38           | 174,0              | Gingelom                              | 0,4          | 0,4            | ⚠        | spoorw.      | Brug SPW / Pont CDF                               |  |  |  |                       |               |    | 3   |
|                 |                 |                 | 173,7              |                                       | 0,7          | 0,3            | ⚠        | obst.        | Middenbermen / Îllots                             |  |  |  |                       |               |    | 4   |
|                 |                 |                 | 173,7              |                                       | 0,7          | 0,0            | ↑        | r.d          | Steenweg, N80                                     |  |  |  |                       |               |    | 5   |
|                 |                 |                 | 173,4              |                                       | 1,0          | 0,3            | ⚠        | obst.        | Middenbermen / Îllots                             |  |  |  |                       |               |    | 6   |
|                 |                 |                 | 173,4              |                                       | 1,0          | 0,0            | ↑        | r.d          | Steenweg, N80                                     |  |  |  |                       |               |    | 7   |
|                 |                 |                 | 173,1              |                                       | 1,3          | 0,3            | ⚠        | vkl          | Steenweg, N80 / Oude Katsei                       |  |  |  |                       |               |    | 8   |
| 12:39           | 12:40           | 12:40           | 173,0              | Gingelom                              | 1,4          | 0,1            | ↗        | r.a          | Oude Katsei                                       |  |  |  |                       |               |    | 9   |
|                 |                 |                 | 172,4              |                                       | 2,0          | 0,6            | ↶        | l.a          | Nielstraat  |  |  |  |                       | Oude Katsei   |    | 10  |
|                 |                 |                 | 171,6              |                                       | 2,8          | 0,8            | ↑        | r.d          | Pater Gillardstraat                               |  |  |  | Schepen Beckersstraat |               |    | 11  |
| 12:42           | 12:42           | 12:42           | 171,4              | Gingelom                              | 3,0          | 0,2            | ↗        | r.aanh       | Kriekelstraat                                     |  |  |  | M. Keesenstraat       |               |    | 12  |
|                 |                 |                 | 171,2              |                                       | 3,2          | 0,2            | ↷        | l.aanh       | Kriekelstraat                                     |  |  |  | Keibergstraat         |               |    | 13  |
|                 |                 |                 | 171,1              |                                       | 3,3          | 0,1            | ↗        | r.a          | Kriekelstraat                                     |  |  |  | Dorpskouter           |               |    | 14  |
| 12:42           | 12:42           | 12:43           | 171,0              | Gingelom                              | 3,4          | 0,1            | ⚠        | smal         | Kriekelstraat - Versmalling / Retricements        |  |  |  |                       |               |    | 15  |
|                 |                 |                 | 170,1              |                                       | 4,3          | 0,9            | ↑        | r.d          | Populierenstraat                                  |  |  |  | Buvingerdalweg        |               |    | 16  |
|                 |                 |                 | 168,8              |                                       | 5,6          | 1,3            | ↗        | r.a          | Trulingenstraat, n755                             |  |  |  |                       |               |    | 17  |
|                 |                 |                 | 168,3              |                                       | 6,1          | 0,5            | ↗        | r.aanh       | Trulingenstraat, n755                             |  |  |  | Mielenstraat          |               |    | 18  |
|                 |                 |                 | 168,0              |                                       | 6,4          | 0,3            | ↷        | l.aanh       | Trulingenstraat, n755                             |  |  |  | Driehoekstraat        |               |    | 19  |
| 12:47           | 12:47           | 12:48           | 167,5              | Gingelom - Borlo                      | 6,9          | 0,5            | ↷        | l.aanh       | Homsemstraat; N755                                |  |  |  | Keibergstraat         |               |    | 20  |
|                 |                 |                 | 166,7              |                                       | 7,7          | 0,8            | ↑        | r.d          | Thewitstraat, N755                                |  |  |  | Dorpsplein            | Bergstraat    |    | 21  |
|                 |                 |                 | 166,0              |                                       | 8,4          | 0,7            | ⚠        | obst.        | Middenbermen / Îllots                             |  |  |  |                       |               |    | 22  |
| 12:49           | 12:50           | 12:50           | 165,6              | Gingelom - Jeuk                       | 8,8          | 0,4            | ↑        | r.d          | Emile Beauduinstraat, n755                        |  |  |  |                       |               |    | 23  |
|                 |                 |                 | 165,1              |                                       | 9,3          | 0,5            | ↶        | l.a          | Klein-Jeukstraat                                  |  |  |  | Roosterhoek           |               |    | 24  |
|                 |                 |                 | 165,1              |                                       | 9,3          | 0,0            | ⚠        | obst.        | Middenbermen / Îllots                             |  |  |  |                       |               |    | 25  |
|                 |                 |                 | 164,5              |                                       | 9,9          | 0,6            | ↑        | r.d          | Albert Moyaertstraat                              |  |  |  | Hofakkerweg           |               |    | 26  |
|                 |                 |                 | 163,6              |                                       | 10,8         | 0,9            | ⚠        | smal         | Albert Moyaertstraat - Versmalling / Retricements |  |  |  |                       |               |    | 27  |
| 12:53           | 12:53           | 12:54           | 162,9              | Gingelom - Jeuk                       | 11,5         | 0,7            | ↗        | r.a          | Bloemenstraat                                     |  |  |  |                       |               |    | 28  |
|                 |                 |                 | 162,8              |                                       | 11,6         | 0,1            | ↗        | r.a          | Houtstraat, N789                                  |  |  |  |                       |               |    | 29  |
|                 |                 |                 | 162,1              |                                       | 12,3         | 0,7            | ↗        | r.a          | Rampariestraat                                    |  |  |  |                       |               |    | 30  |
|                 |                 |                 | 161,8              |                                       | 12,6         | 0,3            | ↶        | l.a          | Jules Guilliamstraat                              |  |  |  |                       |               |    | 31  |

| door<br>komst<br>tijd | door<br>komst<br>tijd | door<br>komst<br>tijd | nog te<br>rijden<br>km's | PLAATS                          | gereden<br>km's | tussen<br>afstan<br>d | richting | richting       | <sup>2</sup><br>OMSCHRIJVING                         | Li          | KRUISENDE WEG                      | Re | nr. |
|-----------------------|-----------------------|-----------------------|--------------------------|---------------------------------|-----------------|-----------------------|----------|----------------|--|-------------|------------------------------------|----|-----|
|                       |                       |                       | 160,8                    |                                 | 13,6            | 1,0                   |          | <u>r.a</u>     | Kasteelstraat, N752                                  |             |                                    |    | 32  |
|                       |                       |                       | 160,4                    |                                 | 14,0            | 0,4                   |          | <u>r.a</u>     | Kustrijkstraat                                       |             | Kasteelstraat                      |    | 33  |
|                       |                       |                       | 160,2                    |                                 | 14,2            | 0,2                   |          | <u>r.a</u>     | Emile Bauduinstraat, n765                            |             |                                    |    | 34  |
|                       |                       |                       | 160,0                    |                                 | 14,4            | 0,2                   |          | <u>l.a</u>     | Oude Katsei  |             |                                    |    | 35  |
| 12:59                 | 13:00                 | 13:01                 | 158,1                    | Gingelom - Borlo                | 16,3            | 1,9                   |          | <u>l.a</u>     | Bergstraat   |             |                                    |    | 36  |
| 12:59                 | 13:00                 | 13:01                 | 158,1                    | <b>1e Way Out - 11' / 3:10'</b> | 16,3            | 0,0                   |          | <b>way-out</b> | Wedstrijd 8, 1km links af / motards 2,7km Recht door |             |                                    |    | 37  |
|                       |                       |                       | 157,7                    |                                 | 16,7            | 0,4                   |          | <u>smal</u>    | Brug SPW / Pont CDF                                  |             |                                    |    | 38  |
|                       |                       |                       | 157,4                    |                                 | 17,0            | 0,3                   |          | <u>r.a</u>     | Slekkengracht  |             |                                    |    | 39  |
| 13:01                 | 13:02                 | 13:03                 | 156,4                    | Gingelom - Montenaken           | 18,0            | 1,0                   |          | <u>r.a</u>     | <b>Haagstraat</b>                                    |             |                                    |    | 40  |
|                       |                       |                       | 156,2                    |                                 | 18,2            | 0,2                   |          | <u>r.d</u>     | Ridderstraat   |             | Gemeentestraat 1                   |    | 41  |
|                       |                       |                       | 156,1                    |                                 | 18,3            | 0,1                   |          | <u>l.aanh</u>  | Oude Tramstraat                                      |             |                                    |    | 42  |
|                       |                       |                       | 155,7                    |                                 | 18,7            | 0,4                   |          | <u>r.a</u>     | Langstraat   |             |                                    |    | 43  |
|                       |                       |                       | 155,0                    |                                 | 19,4            | 0,7                   |          | <u>r.d</u>     | Brugstraat   |             |                                    |    | 44  |
| 13:03                 | 13:05                 | 13:06                 | 154,6                    | Gingelom - Montenaken           | 19,8            | 0,4                   |          | <u>spr.</u>    | 1e SUPER8 CHECKPOINT SPRINT                          |             | Brugstraat nr. 2 - oversteekplaats |    | 45  |
|                       |                       |                       | 154,6                    |                                 | 19,8            | 0,0                   |          | <u>r.d</u>     | Marktplaats  |             |                                    |    | 46  |
|                       |                       |                       | 154,5                    |                                 | 19,9            | 0,1                   |          | <u>l.aanh</u>  | Wezerenstraat  |             |                                    |    | 47  |
| 13:05                 | 13:06                 | 13:08                 | 153,4                    | Provincie Vl.-Brabant           | 21,0            | 1,1                   |          | <u>r.d</u>     | Montenakenstraat                                     |             |                                    |    | 48  |
| 13:05                 | 13:06                 | 13:08                 | 153,4                    | Landen - Wezeren                | 21,0            | 0,0                   |          | <u>r.d</u>     | Montenakenstraat                                     |             |                                    |    | 49  |
|                       |                       |                       | 152,7                    |                                 | 21,7            | 0,7                   |          | <u>r.a</u>     | Steenweg op Sint-Truiden, N80                        |             |                                    |    | 50  |
| 13:08                 | 13:09                 | 13:11                 | 151,4                    | Provincie Limburg               | 23,0            | 1,3                   |          | <u>r.d</u>     | Steenweg, N80  |             |                                    |    | 51  |
| 13:08                 | 13:09                 | 13:11                 | 151,4                    | Gingelom                        | 23,0            | 0,0                   |          | <u>r.d</u>     | Steenweg, N80  |             |                                    |    | 52  |
|                       |                       |                       | 151,1                    |                                 | 23,3            | 0,3                   |          | <u>spoorw.</u> | Brug SPW / Pont CDF                                  |             |                                    |    | 53  |
|                       |                       |                       | 150,7                    |                                 | 23,7            | 0,4                   |          | <b>obst.</b>   | Middenbermen / Îllots                                |             |                                    |    | 54  |
|                       |                       |                       | 150,4                    |                                 | 24,0            | 0,3                   |          | <u>r.d</u>     | Steenweg, N80  |             |                                    |    | 55  |
|                       |                       |                       | 150,4                    |                                 | 24,0            | 0,0                   |          | <b>obst.</b>   | Middenbermen / Îllots                                |             |                                    |    | 56  |
|                       |                       |                       | 150,1                    |                                 | 24,3            | 0,3                   |          | <u>r.d</u>     | Steenweg, N80  |             |                                    |    | 57  |
| 13:09                 | 13:11                 | 13:13                 | 150,0                    | Gingelom                        | 24,4            | 0,1                   |          | <u>vgl</u>     | Steenweg, N80 / Oude Katsei                          |             |                                    |    | 58  |
|                       |                       |                       | 150,0                    |                                 | 24,4            | 0,0                   |          | <u>l.a</u>     | NU LINKS - Landenstraat                              |             |                                    |    | 59  |
| 13:09                 | 13:11                 | 13:13                 | 150,0                    | <b>1e way in</b>                | 24,4            | 0,0                   |          | <b>way-in</b>  | Steenweg / Landenstraat                              |             |                                    |    | 60  |
|                       |                       |                       | 149,5                    |                                 | 24,9            | 0,5                   |          | <u>r.d</u>     | Landenstraat   |             |                                    |    | 61  |
|                       |                       |                       | 149,5                    |                                 | 24,9            | 0,0                   |          | <b>obst.</b>   | Middenbermen / Îllots                                |             |                                    |    | 62  |
| 13:12                 | 13:14                 | 13:15                 | 148,0                    | Provincie Vl.-Brabant           | 26,4            | 1,5                   |          | <u>r.d</u>     | Gingelomstraat                                       |             |                                    |    | 63  |
| 13:13                 | 13:14                 | 13:16                 | 147,5                    | Landen                          | 26,9            | 0,5                   |          | <b>obst.</b>   | Middenbermen / Îllots                                |             |                                    |    | 64  |
|                       |                       |                       | 147,4                    |                                 | 27,0            | 0,1                   |          | <u>spoorw.</u> | Brug SPW / Pont CDF                                  |             |                                    |    | 65  |
|                       |                       |                       | 147,2                    |                                 | 27,2            | 0,2                   |          | <b>obst.</b>   | Middenbermen / Îllots                                |             |                                    |    | 66  |
| 13:13                 | 13:15                 | 13:17                 | 147,1                    | Landen                          | 27,3            | 0,1                   |          | <u>r.a</u>     | Molenbergstraat                                      |             |                                    |    | 67  |
|                       |                       |                       | 147,1                    |                                 | 27,3            | 0,0                   |          | <b>obst.</b>   | Middenbermen / Îllots                                |             |                                    |    | 68  |
|                       |                       |                       | 146,6                    |                                 | 27,8            | 0,5                   |          | <u>r.d</u>     | Roefderdingeplein                                    |             |                                    |    | 69  |
| 13:14                 | 13:16                 | 13:17                 | 146,6                    | Landen                          | 27,8            | 0,0                   |          | <u>r.a</u>     | Hertog Van Brabantlaan                               |             |                                    |    | 70  |
|                       |                       |                       | 146,5                    |                                 | 27,9            | 0,1                   |          | <b>obst.</b>   | Middenbermen / Îllots                                |             |                                    |    | 71  |
|                       |                       |                       | 146,3                    |                                 | 28,1            | 0,2                   |          | <b>obst.</b>   | Middenbermen / Îllots                                |             | Bevrijdingslaan                    |    | 72  |
|                       |                       |                       | 146,0                    |                                 | 28,4            | 0,3                   |          | <u>rtd1/4</u>  | rtd1/4 Attenhovestraat                               |             |                                    |    | 73  |
| 13:15                 | 13:17                 | 13:19                 | 145,7                    | Landen - Attenhoven             | 28,7            | 0,3                   |          | <u>l.aanh</u>  | Attenhovestraat                                      |             | witbornstraat                      |    | 74  |
|                       |                       |                       | 145,1                    |                                 | 29,3            | 0,6                   |          | <u>r.d</u>     | Kaasstraat   | Lindestraat |                                    |    | 75  |
|                       |                       |                       | 144,6                    |                                 | 29,8            | 0,5                   |          | <u>rtd3/4</u>  | rtd3/4 Dorpstraat                                    |             |                                    |    | 76  |

| door<br>komst<br>tijd | door<br>komst<br>tijd | door<br>komst<br>tijd | nog te<br>rijden<br>km's | PLAATS                  | gereden<br>km's | tussen<br>afstan<br>d | richting | richting      | OMSCHRIJVING                                      | Li               | KRUISENDE WEG           | Re | nr. |
|-----------------------|-----------------------|-----------------------|--------------------------|-------------------------|-----------------|-----------------------|----------|---------------|---|------------------|-------------------------|----|-----|
|                       |                       |                       | 144,6                    |                         | 29,8            | 0,0                   |          | obst.         | Middenbermen / Îllots                             |                  |                         |    | 77  |
|                       |                       |                       | 143,6                    |                         | 30,8            | 1,0                   |          | <u>l.aanh</u> | Droogveldstraat                                   |                  | Bergstraat              |    | 78  |
|                       |                       |                       | 143,2                    |                         | 31,2            | 0,4                   |          | r.d           | Droogveldstraat                                   | F. Istasstraat   | F. Istasstraat          |    | 79  |
|                       |                       |                       | 143,0                    |                         | 31,4            | 0,2                   |          | r.d           | Droogveldstraat                                   | Neerlandenstraat | Zoutleeuwstraat         |    | 80  |
|                       |                       |                       | 142,0                    |                         | 32,4            | 1,0                   |          | <u>r.a</u>    | Rumsdorpstraat, N283                              |                  |                         |    | 81  |
| 13:21                 | 13:23                 | 13:25                 | 141,4                    | Linter - Neerhespen     | 33,0            | 0,6                   |          | r.d           | Landenstraat, N283                                |                  |                         |    | 82  |
|                       |                       |                       | 139,8                    |                         | 34,6            | 1,6                   |          | <u>l.a</u>    | Kempeneersstraat                                  |                  |                         |    | 83  |
| 13:23                 | 13:25                 | 13:27                 | 139,8                    | 2e Way Out - 7' / 1:12' | 34,6            | 0,0                   |          | Way-out       | Wedstrijd 5,4km links af/motards 1,0km Recht door |                  |                         |    | 84  |
|                       |                       |                       | 139,7                    |                         | 34,7            | 0,1                   |          | r.d           | Neerwindenstraat                                  |                  | Bareelstraat            |    | 85  |
|                       |                       |                       | 139,7                    |                         | 34,7            | 0,0                   |          | <u>r.aanh</u> | Achter het Dorp                                   |                  |                         |    | 86  |
| 13:24                 | 13:26                 | 13:28                 | 138,9                    | Landen - Wange          | 35,5            | 0,8                   |          | r.d           | Wangestraat                                       |                  | Langstraat              |    | 87  |
|                       |                       |                       | 138,8                    |                         | 35,6            | 0,1                   |          | r.d           | Neerhespenstraat                                  |                  |                         |    | 88  |
|                       |                       |                       | 138,0                    |                         | 36,4            | 0,8                   |          | <u>r.a</u>    | Gildenstraat                                      |                  |                         |    | 89  |
| 13:26                 | 13:28                 | 13:30                 | 137,6                    | Landen - Wange          | 36,8            | 0,4                   |          | Brug          | Brug / Pont - Kleine Gete                         |                  |                         |    | 90  |
|                       |                       |                       | 137,5                    |                         | 36,9            | 0,1                   |          | <u>smal</u>   | Gildenstraat - Versmalling / Retricements         |                  |                         |    | 91  |
|                       |                       |                       | 137,2                    |                         | 37,2            | 0,3                   |          | <u>r.a</u>    | Grote Steenweg, N279                              |                  |                         |    | 92  |
|                       |                       |                       | 137,2                    |                         | 37,2            | 0,0                   |          | trash         | Grote Steenweg, N279                              |                  |                         |    | 93  |
| 13:27                 | 13:29                 | 13:31                 | 136,8                    | Linter - Overhespen     | 37,6            | 0,4                   |          | r.d           | Geldenakenstraat, N279                            |                  |                         |    | 94  |
|                       |                       |                       | 136,3                    |                         | 38,1            | 0,5                   |          | trash         | END Geldenakenstraat, N279                        | Hekstraat        |                         |    | 95  |
|                       |                       |                       | 135,8                    |                         | 38,6            | 0,5                   |          | <u>l.aanh</u> | Geldenakenstraat, N279                            |                  | Korte Walsbergenstraat  |    | 96  |
| 13:30                 | 13:32                 | 13:35                 | 134,4                    | Way in                  | 40,0            | 1,4                   |          | r.d           | Overhespenstraat, N279                            | Galgenstraat     | Landenstraat            |    | 97  |
| 13:30                 | 13:32                 | 13:35                 | 134,2                    | Linter - Overhespen     | 40,2            | 0,2                   |          | vkl           | r.a Sint-Truidensesteenweg, N3                    |                  |                         |    | 98  |
|                       |                       |                       | 134,2                    |                         | 40,2            | 0,0                   |          | vkl           | l.a Helen-Bosstraat                               |                  |                         |    | 99  |
|                       |                       |                       | 134,1                    |                         | 40,3            | 0,1                   |          | r.d           | Helen-Bosstraat                                   |                  | Verwijderen bloembakken |    | 100 |
|                       |                       |                       | 133,5                    |                         | 40,9            | 0,6                   |          | <u>l.aanh</u> | Waterhofstraat                                    |                  |                         |    | 101 |
| 13:33                 | 13:36                 | 13:39                 | 131,7                    | Linter - Overhespen     | 42,7            | 1,8                   |          | <u>r.a</u>    | Dorpstraat  |                  |                         |    | 102 |
|                       |                       |                       | 131,1                    |                         | 43,3            | 0,6                   |          | <u>smal</u>   | Dorpstraat - Versmalling / Retricements           |                  |                         |    | 103 |
|                       |                       |                       | 131,0                    |                         | 43,4            | 0,1                   |          | <u>l.aanh</u> | Steenweg op Melkwezer                             |                  |                         |    | 104 |
|                       |                       |                       | 130,9                    |                         | 43,5            | 0,1                   |          | obst.         | Middenbermen / Îllots                             |                  |                         |    | 105 |
| 13:36                 | 13:39                 | 13:42                 | 129,6                    | Linter - Overhespen     | 44,8            | 1,3                   |          | r.d           | Stationsstraat                                    |                  | Steenweg                |    | 106 |
|                       |                       |                       | 129,5                    |                         | 44,9            | 0,1                   |          | obst.         | Middenbermen / Îllots                             |                  |                         |    | 107 |
|                       |                       |                       | 128,8                    |                         | 45,6            | 0,7                   |          | Brug          | Brug / Pont - Grote Gete                          |                  |                         |    | 108 |
|                       |                       |                       | 128,3                    |                         | 46,1            | 0,5                   |          | <u>r.a</u>    | Grote Steenweg                                    |                  |                         |    | 109 |
| 13:39                 | 13:42                 | 13:45                 | 127,0                    | Zoutleeuw - Budingen    | 47,4            | 1,3                   |          | r.d           | Linterseweg                                       |                  |                         |    | 110 |
|                       |                       |                       | 126,7                    |                         | 47,7            | 0,3                   |          | <u>l.a</u>    | Groenstraat                                       |                  |                         |    | 111 |
|                       |                       |                       | 126,6                    |                         | 47,8            | 0,1                   |          | <u>smal</u>   | Groenstraat - Versmalling / Retricements          |                  |                         |    | 112 |
| 13:44                 | 13:47                 | 13:50                 | 123,5                    | Geetbets                | 50,9            | 3,1                   |          | r.d           | Glabbekstraat                                     |                  |                         |    | 113 |
| 13:47                 | 13:50                 | 13:54                 | 121,1                    | Geetbets                | 53,3            | 2,4                   |          | <u>l.aanh</u> | Ijzerwegstraat                                    |                  | Glabbekstraat           |    | 114 |
|                       |                       |                       | 120,0                    |                         | 54,4            | 1,1                   |          | <u>l.a</u>    | Drinkteilstraat                                   |                  | Steenstraat             |    | 115 |
|                       |                       |                       | 119,7                    |                         | 54,7            | 0,3                   |          | r.d           | Steenweg op Kortnaken                             | Hettelbergweg    |                         |    | 116 |
|                       |                       |                       | 119,3                    |                         | 55,1            | 0,4                   |          | <u>smal</u>   | Stnw op Kortnaken - Versmalling / Retricements    |                  |                         |    | 117 |
| 13:51                 | 13:55                 | 13:58                 | 118,0                    | Kortnaken               | 56,4            | 1,3                   |          | r.d           | Schansstraat                                      |                  |                         |    | 118 |
|                       |                       |                       | 118,0                    |                         | 56,4            | 0,0                   |          | <u>smal</u>   | Schansstraat - Versmalling / Retricements         |                  |                         |    | 119 |
|                       |                       |                       | 116,0                    |                         | 58,4            | 2,0                   |          | r.d           | Dorpsplein  |                  |                         |    | 120 |
| 13:54                 | 13:58                 | 14:01                 | 115,8                    | Kortnaken               | 58,6            | 0,2                   |          | <u>r.a</u>    | Diestsestraat                                     |                  |                         |    | 121 |

| door<br>komst<br>tijd | door<br>komst<br>tijd | door<br>komst<br>tijd | nog te<br>rijden<br>km's | PLAATS                   | gereden<br>km's | tussen<br>afstan<br>d | richting | richting | OMSCHRIJVING                                       | Li        | KRUISENDE WEG        | Re | nr. |
|-----------------------|-----------------------|-----------------------|--------------------------|--------------------------|-----------------|-----------------------|----------|----------|--|-----------|----------------------|----|-----|
|                       |                       |                       | 115,1                    |                          | 59,3            | 0,7                   |          | r.d      | Diestsestraat                                      |           | Paaltjes verwijderen |    | 122 |
| 13:57                 | 14:00                 | 14:04                 | 113,9                    | Prov. Limburg            | 60,5            | 1,2                   |          | l.aanh   | Lindestraat  |           |                      |    | 123 |
| 13:57                 | 14:00                 | 14:04                 | 113,8                    | Halen - Loksbergen       | 60,6            | 0,1                   |          | obst.    | Middenbermen / Îllots                              |           |                      |    | 124 |
|                       |                       |                       | 113,7                    |                          | 60,7            | 0,1                   |          | Brug     | Brug / Pont - Velpe                                |           |                      |    | 125 |
|                       |                       |                       | 113,5                    |                          | 60,9            | 0,2                   |          | r.a      | Mannekenshaagstraat                                |           |                      |    | 126 |
|                       |                       |                       | 112,0                    |                          | 62,4            | 1,5                   |          | l.a      | Gidsenstraat                                       |           |                      |    | 127 |
| 14:00                 | 14:03                 | 14:07                 | 111,6                    | Halen - Loksbergen       | 62,8            | 0,4                   |          | l.a      | Zilveren-Helmenstraat                              |           | Liniestraat          |    | 128 |
| 14:00                 | 14:03                 | 14:07                 | 111,6                    | 3e Way Out - 6' / 3:36'  | 62,8            | 0,0                   |          | way-out  | Wedstrijd 4,0km Links af / Motards 3,0km Rechts af |           |                      |    | 129 |
|                       |                       |                       | 111,3                    |                          | 63,1            | 0,3                   |          | smal     | Zilveren-Helmenstraat - Versmalling / Retricements |           | weghalen             |    | 130 |
| 14:01                 | 14:05                 | 14:09                 | 110,5                    | Halen - Loksbergen       | 63,9            | 0,8                   |          | r.a      | Kauwplasstraat                                     |           |                      |    | 131 |
|                       |                       |                       | 110,2                    |                          | 64,2            | 0,3                   |          | smal     | Kauwplasstraat - Versmalling / Retricements        |           |                      |    | 132 |
|                       |                       |                       | 109,7                    |                          | 64,7            | 0,5                   |          | smal     | Kauwplasstraat - Versmalling / Retricements        |           |                      |    | 133 |
|                       |                       |                       | 109,4                    |                          | 65,0            | 0,3                   |          | smal     | Kauwplasstraat - Versmalling / Retricements        |           |                      |    | 134 |
| 14:03                 | 14:07                 | 14:11                 | 109,2                    | Halen - Loksbergen       | 65,2            | 0,2                   |          | r.aanh   | Liebroekstraat                                     |           |                      |    | 135 |
|                       |                       |                       | 109,0                    |                          | 65,4            | 0,2                   |          | smal     | Liebroekstraat - Versmalling / Retricements        |           |                      |    | 136 |
|                       |                       |                       | 108,1                    |                          | 66,3            | 0,9                   |          | obst.    | Middenbermen / Îllots                              | Zekstraat |                      |    | 137 |
| 14:05                 | 14:09                 | 14:13                 | 107,7                    | 3e Way In                | 66,7            | 0,4                   |          | r.d      | Liebroekstraat                                     |           |                      |    | 138 |
|                       |                       |                       | 107,4                    |                          | 67,0            | 0,3                   |          | vkl      | l.a Staatsbaan, N2                                 |           |                      |    | 139 |
| 14:05                 | 14:09                 | 14:13                 | 107,4                    | Halen - Loksbergen       | 67,0            | 0,0                   |          | l.a      | Staatsbaan, N2                                     |           |                      |    | 140 |
|                       |                       |                       | 107,4                    |                          | 67,0            | 0,0                   |          | obst.    | Middenbermen / Îllots                              |           |                      |    | 141 |
|                       |                       |                       | 106,8                    |                          | 67,6            | 0,6                   |          | obst.    | Rechts aanhouden / Rester a droite                 |           |                      |    | 142 |
| 14:06                 | 14:10                 | 14:14                 | 106,7                    | Halen - Loksbergen       | 67,7            | 0,1                   |          | r.a      | Zelemstraat  |           |                      |    | 143 |
|                       |                       |                       | 106,7                    |                          | 67,7            | 0,0                   |          | obst.    | Zelemstraat - Middenbermen / Îllots                |           |                      |    | 144 |
|                       |                       |                       | 106,1                    |                          | 68,3            | 0,6                   |          | viaduct  | Brug / Pont E314/A2                                |           |                      |    | 145 |
| 14:07                 | 14:11                 | 14:16                 | 105,7                    | Halen - Zelem            | 68,7            | 0,4                   |          | r.d      | Zelemstraat  |           |                      |    | 146 |
|                       |                       |                       | 105,6                    |                          | 68,8            | 0,1                   |          | r.d      | Kolenbergstraat                                    |           |                      |    | 147 |
|                       |                       |                       | 105,2                    |                          | 69,2            | 0,4                   |          | obst.    | Kolenbergstraat - Middenbermen / Îllots            |           |                      |    | 148 |
|                       |                       |                       | 104,9                    |                          | 69,5            | 0,3                   |          | obst.    | Kolenbergstraat - Middenbermen / Îllots            |           | Schomstraat          |    | 149 |
| 14:09                 | 14:13                 | 14:18                 | 104,2                    | Halen - Zelem            | 70,2            | 0,7                   |          | rtd3/4   | rtd3/4 Van Zurpeledijk                             |           | Dorpstraat           |    | 150 |
|                       |                       |                       | 104,2                    |                          | 70,2            | 0,0                   |          | obst.    | Middenbermen / Îllots - Gevaarlijke passage!!!!    |           |                      |    | 151 |
|                       |                       |                       | 103,7                    |                          | 70,7            | 0,5                   |          | r.d      | Gennepstraat                                       |           |                      |    | 152 |
| 14:11                 | 14:15                 | 14:20                 | 102,8                    | Prov. Vlaams Brabant     | 71,6            | 0,9                   |          | r.d      | Zelemseweg   |           |                      |    | 153 |
| 14:11                 | 14:15                 | 14:20                 | 102,7                    | Diest                    | 71,7            | 0,1                   |          | obst.    | Zelemseweg- Middenbermen / Îllots                  |           |                      |    | 154 |
| 14:11                 | 14:16                 | 14:20                 | 102,5                    | Diest                    | 71,9            | 0,2                   |          | spoorw.  | Spoorweg / Passage à niveau 35/83                  |           | SPOORWEGOVERGANG     |    | 155 |
|                       |                       |                       | 102,0                    |                          | 72,4            | 0,5                   |          | l.aanh   | Zelemseweg   |           | Barenbergseweg       |    | 156 |
|                       |                       |                       | 101,7                    |                          | 72,7            | 0,3                   |          | r.aanh   | Zelemseweg   |           | Wijerstraat          |    | 157 |
|                       |                       |                       | 101,2                    |                          | 73,2            | 0,5                   |          | l.a      | Diestsebaan, N29                                   |           |                      |    | 158 |
|                       |                       |                       | 101,2                    |                          | 73,2            | 0,0                   |          | obst.    | Middenbermen / Îllots                              |           |                      |    | 159 |
| 14:13                 | 14:17                 | 14:22                 | 101,2                    | Diest                    | 73,2            | 0,0                   |          | spoorw.  | Spoorweg / Passage à niveau 17/31                  |           |                      |    | 160 |
|                       |                       |                       | 101,1                    |                          | 73,3            | 0,1                   |          | vkl      | r.a Nieuwe dijkstraat, N174                        |           | Schoonaerde          |    | 161 |
|                       |                       |                       | 101,1                    |                          | 73,3            | 0,0                   |          | r.d      | Nieuwe dijkstraat, N174                            |           |                      |    | 162 |
|                       |                       |                       | 100,4                    |                          | 74,0            | 0,7                   |          | obst.    | Middenbermen / Îllots                              |           |                      |    | 163 |
| 14:17                 | 14:22                 | 14:27                 | 98,2                     | Tessenderlo - Engsbergen | 76,2            | 2,2                   |          | r.d      | Nieuwe dijkstraat, N174                            |           |                      |    | 164 |
|                       |                       |                       | 98,0                     |                          | 76,4            | 0,2                   |          | l.a      | Sparrenweg, N174                                   |           | Lapseheide           |    | 165 |
|                       |                       |                       | 98,0                     |                          | 76,4            | 0,0                   |          | obst.    | Middenbermen / Îllots                              |           |                      |    | 166 |













| door<br>komst<br>tijd | door<br>komst<br>tijd | door<br>komst<br>tijd | nog te<br>rijden<br>km's | PLAATS                   | gereden<br>km's | tussen<br>afstan<br>d | richting | richting | 5<br>OMSCHRIJVING                                 | Li             | KRUISENDE WEG        | Re | nr. |
|-----------------------|-----------------------|-----------------------|--------------------------|--------------------------|-----------------|-----------------------|----------|----------|---|----------------|----------------------|----|-----|
| 14:19                 | 14:24                 | 14:29                 | 96,6                     | Tessenderlo - Engsbergen | 77,8            | 1,4                   |          | rtd3/4   | rtd3/4 Engsbergseweg                              |                |                      |    | 167 |
|                       |                       |                       | 96,6                     |                          | 77,8            | 0,0                   |          | obst.    | Middenbermen / Îllots                             |                |                      |    | 168 |
| 14:21                 | 14:26                 | 14:31                 | 95,2                     | Tessenderlo - Engsbergen | 79,2            | 1,4                   |          | trash    | Engsbergseweg                                     |                | Belledreef           |    | 169 |
|                       |                       |                       | 94,7                     |                          | 79,7            | 0,5                   |          | trash    | END Engsbergseweg                                 |                | Heuvelken            |    | 170 |
| 14:23                 | 14:28                 | 14:33                 | 93,8                     | Prov. Vlaams Brabant     | 80,6            | 0,9                   |          | r.d      | Steenweg op Engsbergen                            |                |                      |    | 171 |
| 14:23                 | 14:28                 | 14:33                 | 93,8                     | Scherpenheuvel - Z.      | 80,6            | 0,0                   |          | r.d      | Steenweg op Engsbergen                            |                | Paaltjes verwijderen |    | 172 |
|                       |                       |                       | 93,7                     |                          | 80,7            | 0,1                   |          | r.d      | Hoornblaas  | Turnhoutsebaan | Turnhoutsebaan       |    | 173 |
| 14:25                 | 14:29                 | 14:35                 | 92,4                     | Scherpenheuvel - Z.      | 82,0            | 1,3                   |          | rtd2/4   | rtd2/4 Hoornblaas                                 |                |                      |    | 174 |
|                       |                       |                       | 92,3                     |                          | 82,1            | 0,1                   |          | smal     | Hoornblaas - Versmalling / Retricements           |                |                      |    | 175 |
|                       |                       |                       | 92,0                     |                          | 82,4            | 0,3                   |          | smal     | Hoornblaas - Versmalling / Retricements           |                |                      |    | 176 |
|                       |                       |                       | 91,4                     |                          | 83,0            | 0,6                   |          | smal     | Hoornblaas - Versmalling / Retricements           |                |                      |    | 177 |
|                       |                       |                       | 91,3                     |                          | 83,1            | 0,1                   |          | r.a      | Ernest Claesstraat, N212                          |                |                      |    | 178 |
| 14:27                 | 14:32                 | 14:38                 | 90,5                     | Scherp.-Zich - Averbode  | 83,9            | 0,8                   |          | r.d      | Westelsebaan, N212                                |                |                      |    | 179 |
|                       |                       |                       | 88,9                     |                          | 85,5            | 1,6                   |          | r.a      | Poortberg   |                |                      |    | 180 |
|                       |                       |                       | 88,7                     |                          | 85,7            | 0,2                   |          | smal     | Poortberg - Versmalling / Retricements            |                | ATTENTION!           |    | 181 |
|                       |                       |                       | 88,5                     |                          | 85,9            | 0,2                   |          | r.a      | Abdijstraat, N165                                 |                |                      |    | 182 |
| 14:30                 | 14:35                 | 14:40                 | 88,5                     | 4e Way out               | 85,9            | 0,0                   |          | way-out  | Wedstrijd 7,1km Rechts af / motards 300m links af |                |                      |    | 183 |
|                       |                       |                       | 88,4                     |                          | 86,0            | 0,1                   |          | r.d      | Averbodsebaan, N165                               |                |                      |    | 184 |
| 14:30                 | 14:35                 | 14:41                 | 88,0                     | Prov. Limburg            | 86,4            | 0,4                   |          | r.d      | Averbodsebaan, N165                               |                |                      |    | 185 |
| 14:30                 | 14:35                 | 14:41                 | 88,0                     | Tessenderlo              | 86,4            | 0,0                   |          | obst.    | Middenbermen / Îllots                             |                |                      |    | 186 |
| 14:30                 | 14:36                 | 14:41                 | 87,9                     | Laakdal - Veerle         | 86,5            | 0,1                   |          | r.d      | Averbodsebaan, N165                               |                |                      |    | 187 |
|                       |                       |                       | 86,6                     |                          | 87,8            | 1,3                   |          | obst.    | Middenbermen / Îllots                             |                |                      |    | 188 |
|                       |                       |                       | 86,5                     |                          | 87,9            | 0,1                   |          | l.a      | Lakstraat   |                |                      |    | 189 |
| 14:33                 | 14:38                 | 14:44                 | 85,8                     | Laakdal - Veerle         | 88,6            | 0,7                   |          | l.a      | Zandstraat  |                |                      |    | 190 |
|                       |                       |                       | 85,8                     |                          | 88,6            | 0,0                   |          | smal     | Zandstraat - Versmalling / Retricements           |                |                      |    | 191 |
|                       |                       |                       | 85,7                     |                          | 88,7            | 0,1                   |          | l.a      | Veerle-Heide                                      |                | Zandstraat           |    | 192 |
| 14:35                 | 14:41                 | 14:47                 | 84,1                     | Laakdal - Veerle         | 90,3            | 1,6                   |          | r.a      | Grensstraat                                       |                |                      |    | 193 |
|                       |                       |                       | 83,8                     |                          | 90,6            | 0,3                   |          | l.a      | Grensstraat                                       |                |                      |    | 194 |
| 14:36                 | 14:41                 | 14:47                 | 83,7                     | Scherp.-Zich - Averbode  | 90,7            | 0,1                   |          | r.d      | Grensstraat                                       |                |                      |    | 195 |
|                       |                       |                       | 83,2                     |                          | 91,2            | 0,5                   |          | l.a      | Herseltsebaan, N212                               |                |                      |    | 196 |
| 14:39                 | 14:44                 | 14:50                 | 81,5                     | Scherp.-Zich - Averbode  | 92,9            | 1,7                   |          | r.a      | vkl Testeltsesteenweg                             |                |                      |    | 197 |
| 14:39                 | 14:44                 | 14:50                 | 81,5                     | 4e Way in                | 92,9            | 0,0                   |          | obst.    | Middenbermen / Îllots                             |                |                      |    | 198 |
|                       |                       |                       | 79,9                     |                          | 94,5            | 1,6                   |          | r.a      | Nieuwstraat                                       |                |                      |    | 199 |
|                       |                       |                       | 79,5                     |                          | 94,9            | 0,4                   |          | l.a      | Lange Eiken                                       |                |                      |    | 200 |
| 14:42                 | 14:48                 | 14:54                 | 78,7                     | Scherp.-Zich - Averbode  | 95,7            | 0,8                   |          | l.a      | Hollestraat                                       |                |                      |    | 201 |
|                       |                       |                       | 78,6                     |                          | 95,8            | 0,1                   |          | rtd1/3   | rtd1/3 Rode                                       |                |                      |    | 202 |
|                       |                       |                       | 78,6                     |                          | 95,8            | 0,0                   |          | obst.    | Varkenruggen / Bloc en beton                      |                |                      |    | 203 |
|                       |                       |                       | 78,1                     |                          | 96,3            | 0,5                   |          | smal     | Rode - Versmalling / Retricements                 |                |                      |    | 204 |
| 14:44                 | 14:50                 | 14:56                 | 77,4                     | Aarschot - Langdorp      | 97,0            | 0,7                   |          | r.d      | Rode  |                |                      |    | 205 |
|                       |                       |                       | 77,3                     |                          | 97,1            | 0,1                   |          | r.d      | Rhodesstraat                                      |                |                      |    | 206 |
|                       |                       |                       | 77,2                     |                          | 97,2            | 0,1                   |          | smal     | Rhodesstraat - Versmalling / Retricements         |                |                      |    | 207 |
| 14:46                 | 14:52                 | 14:58                 | 76,2                     | Aarschot - Langdorp      | 98,2            | 1,0                   |          | spoorw.  | Brug SPW / Pont CDF                               |                | Weegstraat           |    | 208 |
|                       |                       |                       | 76,2                     |                          | 98,2            | 0,0                   |          | r.d      | Testeltsesteenweg                                 |                |                      |    | 209 |
|                       |                       |                       | 72,4                     |                          | 102,0           | 3,8                   |          | obst.    | Middenbermen / Îllots                             |                |                      |    | 210 |
| 14:51                 | 14:57                 | 15:04                 | 72,3                     | Aarschot - Langdorp      | 102,1           | 0,1                   |          | r.d      | Langdorpsesteenweg                                |                | Grote Meur           |    | 211 |

| door<br>komst<br>tijd | door<br>komst<br>tijd | door<br>komst<br>tijd | nog te<br>rijden<br>km's | PLAATS                         | gereden<br>km's | tussen<br>afstan<br>d | richting | richting      | OMSCHRIJVING   | Li              | KRUISENDE WEG    | Re | nr. |
|-----------------------|-----------------------|-----------------------|--------------------------|--------------------------------|-----------------|-----------------------|----------|---------------|--|-----------------|------------------|----|-----|
|                       |                       |                       | 71,4                     |                                | 103,0           | 0,9                   |          | <u>l.aanh</u> | Langdorpsesteenweg   |                 | Wandeleerstraat  |    | 212 |
|                       |                       |                       | 70,6                     |                                | 103,8           | 0,8                   |          | <u>smal</u>   | Langdorpsesteenweg - Versmalling / Retricements                |                 | Godshertogstraat |    | 213 |
| 14:54                 | 15:00                 | 15:07                 | 70,1                     | Aarschot - Langdorp            | 104,3           | 0,5                   |          | <u>l.a</u>    | vkl Oostelijke Ring, R25                                       |                 |                  |    | 214 |
|                       |                       |                       | 69,5                     |                                | 104,9           | 0,6                   |          | <u>r.d</u>    | vkl Oostelijke Ring, R25                                       | Bekafaan        | Bekafaan         |    | 215 |
| 14:55                 | 15:01                 | 15:08                 | 69,2                     | Aarschot - Langdorp            | 105,2           | 0,3                   |          |               | Brug / Pont - Demer  |                 |                  |    | 216 |
|                       |                       |                       | 68,7                     |                                | 105,7           | 0,5                   |          | <u>obst.</u>  | Oostelijke Ring, R25 - Middenbermen / Îllots                   |                 | Diestsestraat    |    | 217 |
|                       |                       |                       | 68,6                     |                                | 105,8           | 0,1                   |          | <u>obst.</u>  | Oostelijke Ring, R25 - Middenbermen / Îllots                   |                 |                  |    | 218 |
|                       |                       |                       | 68,4                     |                                | 106,0           | 0,2                   |          | <u>obst.</u>  | Oostelijke Ring, R25 - Middenbermen / Îllots                   |                 |                  |    | 219 |
| 14:56                 | 15:02                 | 15:09                 | 68,4                     | Aarschot - Langdorp            | 106,0           | 0,0                   |          | <u>r.a</u>    | Schoonhovendreef   |                 |                  |    | 220 |
| 14:56                 | 15:02                 | 15:09                 | 68,4                     | <b>5e Way out - 7' / 3:36'</b> | 106,0           | 0,0                   |          |               | Way-out Wedstrijd 5,4km rechts af / motards 3,0km Recht door   |                 |                  |    | 221 |
|                       |                       |                       | 68,4                     |                                | 106,0           | 0,0                   |          | <u>bekl.</u>  | Côte Schoonhovendreef - 0,5K - AVG.6,6%                        |                 |                  |    | 222 |
|                       |                       |                       | 67,9                     |                                | 106,5           | 0,5                   |          | <u>bekl.</u>  | END Côte Schoonhovendreef                                      |                 |                  |    | 223 |
|                       |                       |                       | 67,8                     |                                | 106,6           | 0,1                   |          | <u>l.a</u>    | Tieltsebaan  |                 | Braekepoort      |    | 224 |
|                       |                       |                       | 67,1                     |                                | 107,3           | 0,7                   |          | <u>r.d</u>    | Tieltsebaan  | Haterbeekstraat |                  |    | 225 |
|                       |                       |                       | 66,6                     |                                | 107,8           | 0,5                   |          | <u>l.a</u>    | Tieltsebaan  |                 |                  |    | 226 |
| 15:00                 | 15:06                 | 15:14                 | 65,3                     | Aarschot - Rillaar             | 109,1           | 1,3                   |          | <u>r.d</u>    | Leuvenseweg / Heikenstraat                                     |                 | Jennekensstraat  |    | 227 |
| 15:03                 | 15:09                 | 15:17                 | 63,2                     | Aarschot - Rillaar             | 111,2           | 2,1                   |          | <u>l.aanh</u> | Molenstraat  |                 |                  |    | 228 |
|                       |                       |                       | 62,9                     |                                | 111,5           | 0,3                   |          | <u>r.a</u>    | Diestsesteenweg, N10   |                 |                  |    | 229 |
|                       |                       |                       | 62,9                     |                                | 111,5           | 0,0                   |          | <u>obst.</u>  | Diestsesteenweg, N10 - Middenbermen / Îllots                   |                 |                  |    | 230 |
|                       |                       |                       | 62,4                     |                                | 112,0           | 0,5                   |          | <u>obst.</u>  | Diestsesteenweg, N10 - Middenbermen / Îllots                   |                 |                  |    | 231 |
|                       |                       |                       | 62,2                     |                                | 112,2           | 0,2                   |          | <u>obst.</u>  | Diestsesteenweg, N10 - Middenbermen / Îllots                   |                 |                  |    | 232 |
|                       |                       |                       | 62,0                     |                                | 112,4           | 0,2                   |          | <u>obst.</u>  | Diestsesteenweg, N10 - Middenbermen / Îllots                   |                 |                  |    | 233 |
|                       |                       |                       | 61,8                     |                                | 112,6           | 0,2                   |          | <u>obst.</u>  | Diestsesteenweg, N10 - Middenbermen / Îllots                   |                 |                  |    | 234 |
| 15:05                 | 15:11                 | 15:19                 | 61,8                     | Aarschot - Rillaar             | 112,6           | 0,0                   |          | <u>l.a</u>    | Langestraat  |                 |                  |    | 235 |
| 15:07                 | 15:13                 | 15:21                 | 60,2                     | Scherp.-Zich -Messelbroek      | 114,2           | 1,6                   |          | <u>r.d</u>    | Maasstraat   |                 |                  |    | 236 |
| 15:09                 | 15:16                 | 15:23                 | 58,4                     | Scherp.-Zich -Messelbroek      | 116,0           | 1,8                   |          | <u>r.d</u>    | Engelenberg  | Pannestraat     | Tieltsebaan      |    | 237 |
|                       |                       |                       | 57,7                     |                                | 116,7           | 0,7                   |          | <u>r.a</u>    | rtd1/3 Weg Messelbroek   |                 |                  |    | 238 |
|                       |                       |                       | 57,7                     |                                | 116,7           | 0,0                   |          | <u>obst.</u>  | Varkenruggen / Bloc en beton                                   |                 |                  |    | 239 |
|                       |                       |                       | 57,1                     |                                | 117,3           | 0,6                   |          | <u>r.d</u>    | Weg Messelbroek  |                 |                  |    | 240 |
| 15:11                 | 15:18                 | 15:25                 | 57,1                     | Scherp.-Zich -Messelbroek      | 117,3           | 0,0                   |          | O.P           | <b>opkomst lokaal parcours / debut circuit locale</b>          | Pelgrimsstraat  |                  |    | 241 |
|                       |                       |                       | 55,1                     |                                | 119,3           | 2,0                   |          | <u>smal</u>   | Weg Messelbroek - Versmalling / Retricements                   |                 |                  |    | 242 |
| 15:13                 | 15:20                 | 15:28                 | 55,0                     | Scherp.-Zich -Messelbroek      | 119,4           | 0,1                   |          | <u>rtd2/3</u> | Pater Richard Van De Wouwerstraat, N212                        |                 |                  |    | 243 |
|                       |                       |                       | 55,0                     |                                | 119,4           | 0,0                   |          | <u>obst.</u>  | Varkenruggen / Bloc en beton                                   |                 |                  |    | 244 |
| 15:14                 | 15:21                 | 15:29                 | 54,3                     | Zichem                         | 120,1           | 0,7                   |          | <u>r.d</u>    | Markt  |                 |                  |    | 245 |
|                       |                       |                       | 54,2                     |                                | 120,2           | 0,1                   |          | <u>r.a</u>    | Markt  |                 |                  |    | 246 |
|                       |                       |                       | 54,1                     |                                | 120,3           | 0,1                   |          | <u>r.d</u>    | Kranenburgstraat   |                 |                  |    | 247 |
|                       |                       |                       | 53,8                     |                                | 120,6           | 0,3                   |          | <u>r.d</u>    | Steenweg Diest   |                 | Veststraat       |    | 248 |
|                       |                       |                       | 53,6                     |                                | 120,8           | 0,2                   |          | <u>obst.</u>  | Steenweg Diest - Middenbermen / Îllots                         |                 |                  |    | 249 |
| 15:15                 | 15:22                 | 15:30                 | 53,6                     | Zichem                         | 120,8           | 0,0                   |          | <u>trash</u>  | Steenweg Diest   |                 | Bredeveldstraat  |    | 250 |
|                       |                       |                       | 52,8                     |                                | 121,6           | 0,8                   |          | <u>trash</u>  | END Steenweg Diest   |                 | Wijnputstraat    |    | 251 |
| 15:18                 | 15:25                 | 15:33                 | 51,4                     | Diest - Kaggevinne             | 123,0           | 1,4                   |          | <u>r.d</u>    | Zichemseweg  |                 |                  |    | 252 |
|                       |                       |                       | 50,9                     |                                | 123,5           | 0,5                   |          | <u>r.a</u>    | Dongelstraat   |                 |                  |    | 253 |
|                       |                       |                       | 50,9                     |                                | 123,5           | 0,0                   |          | <u>smal</u>   | Scherpe bocht / virage en épingle / Versmalling / Retricements |                 |                  |    | 254 |
| 15:19                 | 15:26                 | 15:34                 | 50,9                     | Diest - Kaggevinne             | 123,5           | 0,0                   |          | <u>bekl.</u>  | Côte Dongelstraat - 0,7K - AVG.5,2%                            |                 |                  |    | 255 |
|                       |                       |                       | 50,2                     |                                | 124,2           | 0,7                   |          | <u>bekl.</u>  | TOP Côte Dongelstraat  |                 |                  |    | 256 |

| door<br>komst<br>tijd | door<br>komst<br>tijd | door<br>komst<br>tijd | nog te<br>rijden<br>km's | PLAATS                    | gereden<br>km's | tussen<br>afstan<br>d | richting | richting | OMSCHRIJVING   | Li                | KRUISENDE WEG    | Re         | nr. |
|-----------------------|-----------------------|-----------------------|--------------------------|---------------------------|-----------------|-----------------------|----------|----------|--|-------------------|------------------|------------|-----|
|                       |                       |                       | 50,2                     |                           | 124,2           | 0,0                   |          | r.a      | Diestersteenweg, N10   |                   |                  |            | 257 |
| 15:21                 | 15:29                 | 15:37                 | 48,9                     | Scherpenheuvel - Z.       | 125,5           | 1,3                   |          | r.d      | Diestsestraat, N10   |                   |                  |            | 258 |
|                       |                       |                       | 48,4                     |                           | 126,0           | 0,5                   |          | obst.    | bermen links en rechts / Îllots à gauche et droite             |                   |                  |            | 259 |
| 15:24                 | 15:31                 | 15:40                 | 47,0                     | Scherpenheuvel - Z.       | 127,4           | 1,4                   |          | finish   | <u>1° passage finish - 3 laps 15.7k to go</u>                  |                   |                  |            | 260 |
|                       |                       |                       | 46,9                     |                           | 127,5           | 0,1                   |          | obst.    | Diestsestraat, N10 - Middenbermen / Îllots                     |                   |                  |            | 261 |
|                       |                       |                       | 46,9                     |                           | 127,5           | 0,0                   |          | r.a      | Diestsestraat, N10   |                   | Prattenborgplein |            | 262 |
|                       |                       |                       | 46,8                     |                           | 127,6           | 0,1                   |          | l.a      | Albertusplein, N10   |                   |                  |            | 263 |
|                       |                       |                       | 46,6                     |                           | 127,8           | 0,2                   |          | l.a      | Basilieklaan, N10  |                   |                  |            | 264 |
| 15:24                 | 15:32                 | 15:40                 | 46,5                     | Scherpenheuvel - Z.       | 127,9           | 0,1                   |          | rtd3/4   | August Nihoulstraat, N10                                       |                   |                  |            | 265 |
|                       |                       |                       | 46,5                     |                           | 127,9           | 0,0                   |          | obst.    | August Nihoulstraat, N10 - Middenbermen / Îllots               |                   |                  |            | 266 |
|                       |                       |                       | 46,3                     |                           | 128,1           | 0,2                   |          | r.aanh   | August Nihoulstraat  | Prattenborgstraat |                  |            | 267 |
|                       |                       |                       | 45,7                     |                           | 128,7           | 0,6                   |          | obst.    | August Nihoulstraat, N10 - Middenbermen / Îllots               |                   |                  |            | 268 |
|                       |                       |                       | 45,1                     |                           | 129,3           | 0,6                   |          | r.a      | Houwaartstraat   |                   |                  |            | 269 |
|                       |                       |                       | 44,6                     |                           | 129,8           | 0,5                   |          | r.a      | Oude Tiensebaan  |                   |                  |            | 270 |
| 15:27                 | 15:35                 | 15:44                 | 44,2                     | Scherpenheuvel - Z.       | 130,2           | 0,4                   |          | spr.     | SUPER8 CHECKPOINT 2  | Merellaan         |                  |            | 271 |
|                       |                       |                       | 43,2                     |                           | 131,2           | 1,0                   |          | r.d      | vkl. Tiensestraat  | Mannenberg        | Basilieklaan     |            | 272 |
|                       |                       |                       | 41,3                     |                           | 133,1           | 1,9                   |          | r.a      | Weg Messelbroek (O.P)  |                   |                  |            | 273 |
|                       |                       |                       | 39,3                     |                           | 135,1           | 2,0                   |          | smal     | Weg Messelbroek - Versmalling / Retricements                   |                   |                  |            | 274 |
| 15:34                 | 15:42                 | 15:51                 | 39,2                     | Scherp.-Zich -Messelbroek | 135,2           | 0,1                   |          | rtd2/3   | Pater Richard Van De Wouwerstraat, N212                        |                   |                  |            | 275 |
|                       |                       |                       | 39,2                     |                           | 135,2           | 0,0                   |          | obst.    | Varkenruggen / Bloc en beton                                   |                   |                  |            | 276 |
| 15:35                 | 15:43                 | 15:52                 | 38,5                     | Zichem                    | 135,9           | 0,7                   |          | r.d      | Markt  |                   |                  |            | 277 |
|                       |                       |                       | 38,4                     |                           | 136,0           | 0,1                   |          | r.a      | Markt  |                   |                  |            | 278 |
|                       |                       |                       | 38,3                     |                           | 136,1           | 0,1                   |          | r.d      | Kranenburgstraat   |                   |                  |            | 279 |
|                       |                       |                       | 38,0                     |                           | 136,4           | 0,3                   |          | r.d      | Steenweg Diest   |                   |                  | Veststraat | 280 |
|                       |                       |                       | 37,8                     |                           | 136,6           | 0,2                   |          | obst.    | Steenweg Diest - Middenbermen / Îllots                         |                   |                  |            | 281 |
| 15:36                 | 15:44                 | 15:53                 | 37,8                     | Zichem                    | 136,6           | 0,0                   |          | trash    | Steenweg Diest   |                   | Bredeveldstraat  |            | 282 |
|                       |                       |                       | 37,8                     |                           | 136,6           | 0,0                   |          | trash    | END Steenweg Diest   |                   | Wijnputstraat    |            | 283 |
| 15:38                 | 15:46                 | 15:55                 | 36,4                     | Diest - Kaggevinne        | 138,0           | 1,4                   |          | r.d      | Zichemseweg  |                   |                  |            | 284 |
|                       |                       |                       | 35,1                     |                           | 139,3           | 1,3                   |          | r.a      | Dongelstraat   |                   |                  |            | 285 |
|                       |                       |                       | 35,1                     |                           | 139,3           | 0,0                   |          | smal     | Scherpe bocht / virage en épingle / Versmalling / Retricements |                   |                  |            | 286 |
| 15:39                 | 15:48                 | 15:57                 | 35,1                     | Diest - Kaggevinne        | 139,3           | 0,0                   |          | bekl.    | Côte Dongelstraat - 0,7K - AVG.5,2%                            |                   |                  |            | 287 |
|                       |                       |                       | 34,4                     |                           | 140,0           | 0,7                   |          | bekl.    | TOP Côte Dongelstraat  |                   |                  |            | 288 |
|                       |                       |                       | 34,4                     |                           | 140,0           | 0,0                   |          | r.a      | Diestersteenweg, N10   |                   |                  |            | 289 |
| 15:40                 | 15:49                 | 15:58                 | 34,3                     | Scherpenheuvel - Z.       | 140,1           | 0,1                   |          | r.d      | Diestsestraat, N10   |                   |                  |            | 290 |
|                       |                       |                       | 32,4                     |                           | 142,0           | 1,9                   |          | obst.    | bermen links en rechts / Îllots à gauche et droite             |                   |                  |            | 291 |
| 15:44                 | 15:53                 | 16:02                 | 31,4                     | Scherpenheuvel - Z.       | 143,0           | 1,0                   |          | finish   | <u>2° passage finish - 2 laps 15.7k to go</u>                  |                   |                  |            | 292 |
|                       |                       |                       | 31,3                     |                           | 143,1           | 0,1                   |          | obst.    | Diestsestraat, N10 - Middenbermen / Îllots                     |                   |                  |            | 293 |
|                       |                       |                       | 31,3                     |                           | 143,1           | 0,0                   |          | r.a      | Diestsestraat, N10   |                   | Prattenborgplein |            | 294 |
|                       |                       |                       | 31,1                     |                           | 143,3           | 0,2                   |          | l.a      | Albertusplein, N10   |                   |                  |            | 295 |
|                       |                       |                       | 30,9                     |                           | 143,5           | 0,2                   |          | l.a      | Basilieklaan, N10  |                   |                  |            | 296 |
| 15:45                 | 15:53                 | 16:03                 | 30,8                     | Scherpenheuvel - Z.       | 143,6           | 0,1                   |          | rtd3/4   | August Nihoulstraat, N10                                       |                   |                  |            | 297 |
|                       |                       |                       | 30,8                     |                           | 143,6           | 0,0                   |          | obst.    | August Nihoulstraat, N10 - Middenbermen / Îllots               |                   |                  |            | 298 |
|                       |                       |                       | 30,6                     |                           | 143,8           | 0,2                   |          | r.aanh   | August Nihoulstraat  | Prattenborgstraat |                  |            | 299 |
|                       |                       |                       | 30,6                     |                           | 143,8           | 0,0                   |          | obst.    | August Nihoulstraat, N10 - Middenbermen / Îllots               |                   |                  |            | 300 |
|                       |                       |                       | 29,4                     |                           | 145,0           | 1,2                   |          | r.a      | Houwaartstraat   |                   |                  |            | 301 |

| door<br>komst<br>tijd | door<br>komst<br>tijd | door<br>komst<br>tijd | nog te<br>rijden<br>km's | PLAATS                    | gereden<br>km's | tussen<br>afstan<br>d | richting | richting | OMSCHRIJVING   | Li         | KRUISENDE WEG           | Re         | nr. |
|-----------------------|-----------------------|-----------------------|--------------------------|---------------------------|-----------------|-----------------------|----------|----------|--|------------|-------------------------|------------|-----|
|                       |                       |                       | 28,9                     |                           | 145,5           | 0,5                   |          | r.a      | Oude Tiensebaan  |            |                         |            | 302 |
| 15:48                 | 15:57                 | 16:06                 | 28,4                     | Scherpenheuvel - Z.       | 146,0           | 0,5                   |          | spr.     | SUPER8 CHECKPOINT 3  | Merellaan  |                         |            | 303 |
|                       |                       |                       | 26,5                     |                           | 147,9           | 1,9                   |          | r.d      | vkl. Tiensestraat  | Mannenberg | Basilieklaan            |            | 304 |
|                       |                       |                       | 25,6                     |                           | 148,8           | 0,9                   |          | r.a      | Weg Messelbroek (O.P)  |            |                         |            | 305 |
|                       |                       |                       | 23,6                     |                           | 150,8           | 2,0                   |          | smal     | Weg Messelbroek - Versmalling / Retricements                   |            |                         |            | 306 |
| 15:54                 | 16:03                 | 16:13                 | 23,5                     | Scherp.-Zich -Messelbroek | 150,9           | 0,1                   |          | rtd2/3   | Pater Richard Van De Wouwerstraat, N212                        |            |                         |            | 307 |
|                       |                       |                       | 23,5                     |                           | 150,9           | 0,0                   |          | obst.    | Varkenruggen / Bloc en beton                                   |            |                         |            | 308 |
| 15:55                 | 16:04                 | 16:14                 | 22,8                     | Zichem                    | 151,6           | 0,7                   |          | r.d      | Markt  |            |                         |            | 309 |
|                       |                       |                       | 22,7                     |                           | 151,7           | 0,1                   |          | r.a      | Markt  |            |                         |            | 310 |
|                       |                       |                       | 22,6                     |                           | 151,8           | 0,1                   |          | r.d      | Kranenburgstraat   |            |                         |            | 311 |
|                       |                       |                       | 22,3                     |                           | 152,1           | 0,3                   |          | r.d      | Steenweg Diest   |            |                         | Veststraat | 312 |
|                       |                       |                       | 22,1                     |                           | 152,3           | 0,2                   |          | obst.    | Steenweg Diest - Middenbermen / Îllots                         |            |                         |            | 313 |
| 15:56                 | 16:05                 | 16:15                 | 22,1                     | Zichem                    | 152,3           | 0,0                   |          | trash    | Steenweg Diest   |            | Bredeveldstraat         |            | 314 |
|                       |                       |                       | 21,3                     |                           | 153,1           | 0,8                   |          | trash    | END Steenweg Diest   |            | Wijnputstraat           |            | 315 |
| 15:59                 | 16:08                 | 16:18                 | 19,9                     | Diest - Kaggevinne        | 154,5           | 1,4                   |          | r.d      | Zichemseweg  |            |                         |            | 316 |
|                       |                       |                       | 19,4                     |                           | 155,0           | 0,5                   |          | r.a      | Dongelstraat   |            |                         |            | 317 |
|                       |                       |                       | 19,4                     |                           | 155,0           | 0,0                   |          | smal     | Scherpe bocht / virage en épingle / Versmalling / Retricements |            |                         |            | 318 |
| 16:00                 | 16:09                 | 16:19                 | 19,4                     | Diest - Kaggevinne        | 155,0           | 0,0                   |          | bekl.    | Côte Dongelstraat - 0,7K - AVG.5,2%                            |            |                         |            | 319 |
|                       |                       |                       | 18,7                     |                           | 155,7           | 0,7                   |          | bekl.    | TOP Côte Dongelstraat  |            |                         |            | 320 |
|                       |                       |                       | 18,7                     |                           | 155,7           | 0,0                   |          | r.a      | Diestersteenweg, N10   |            |                         |            | 321 |
| 16:02                 | 16:12                 | 16:22                 | 17,4                     | Scherpenheuvel - Z.       | 157,0           | 1,3                   |          | r.d      | Diestsestraat, N10   |            |                         |            | 322 |
|                       |                       |                       | 16,9                     |                           | 157,5           | 0,5                   |          | obst.    | bermen links en rechts / Îllots à gauche et droite             |            |                         |            | 323 |
| 16:05                 | 16:14                 | 16:24                 | 15,7                     | Scherpenheuvel - Z.       | 158,7           | 1,2                   |          | finish   | 3° passage finish - 1 lap 15.7k to go                          |            |                         |            | 324 |
|                       |                       |                       | 15,6                     |                           | 158,8           | 0,1                   |          | obst.    | Diestsestraat, N10 - Middenbermen / Îllots                     |            |                         |            | 325 |
|                       |                       |                       | 15,6                     |                           | 158,8           | 0,0                   |          | r.a      | Diestsestraat, N10   |            | Prattenborgplein        |            | 326 |
|                       |                       |                       | 15,4                     |                           | 159,0           | 0,2                   |          | l.a      | Albertusplein, N10   |            |                         |            | 327 |
|                       |                       |                       | 15,2                     |                           | 159,2           | 0,2                   |          | l.a      | Basilieklaan, N10  |            |                         |            | 328 |
| 16:05                 | 16:15                 | 16:25                 | 15,1                     | Scherpenheuvel - Z.       | 159,3           | 0,1                   |          | rtd3/4   | August Nihoulstraat, N10                                       |            |                         |            | 329 |
|                       |                       |                       | 15,1                     |                           | 159,3           | 0,0                   |          | obst.    | August Nihoulstraat, N10 - Middenbermen / Îllots               |            |                         |            | 330 |
|                       |                       |                       | 14,9                     |                           | 159,5           | 0,2                   |          | r.aanh   | August Nihoulstraat  |            | Prattenborgstraat       |            | 331 |
|                       |                       |                       | 14,3                     |                           | 160,1           | 0,6                   |          | obst.    | August Nihoulstraat, N10 - Middenbermen / Îllots               |            |                         |            | 332 |
|                       |                       |                       | 13,7                     |                           | 160,7           | 0,6                   |          | r.a      | Houwaartstraat   |            |                         |            | 333 |
| 16:08                 | 16:17                 | 16:28                 | 13,2                     | Scherpenheuvel - Z.       | 161,2           | 0,5                   |          | r.a      | Oude Tiensebaan  |            |                         |            | 334 |
|                       |                       |                       | 10,8                     |                           | 163,6           | 2,4                   |          | r.d      | vkl. Tiensestraat  | Mannenberg | Basilieklaan            |            | 335 |
|                       |                       |                       | 9,9                      |                           | 164,5           | 0,9                   |          | r.a      | Weg Messelbroek (O.P)  |            |                         |            | 336 |
| 16:13                 | 16:22                 | 16:33                 | 9,6                      | Scherpenheuvel - Z.       | 164,8           | 0,3                   |          | gk.      | GOUDEN KM SPRINT 1   |            | Wezelbaan               |            | 337 |
|                       |                       |                       | 9,1                      |                           | 165,3           | 0,5                   |          | gk.      | GOUDEN KM SPRINT 2   |            | Huisnummer 125 / Thoele |            | 338 |
|                       |                       |                       | 8,6                      |                           | 165,8           | 0,5                   |          | gk.      | GOUDEN KM SPRINT 3   |            | Huisnummer 81           |            | 339 |
|                       |                       |                       | 7,9                      |                           | 166,5           | 0,7                   |          | smal     | Weg Messelbroek - Versmalling / Retricements                   |            |                         |            | 340 |
| 16:15                 | 16:25                 | 16:36                 | 7,8                      | Scherp.-Zich -Messelbroek | 166,6           | 0,1                   |          | rtd2/3   | Pater Richard Van De Wouwerstraat, N212                        |            |                         |            | 341 |
|                       |                       |                       | 7,8                      |                           | 166,6           | 0,0                   |          | obst.    | Varkenruggen / Bloc en beton                                   |            |                         |            | 342 |
| 16:16                 | 16:26                 | 16:37                 | 7,1                      | Zichem                    | 167,3           | 0,7                   |          | r.d      | Markt  |            |                         |            | 343 |
|                       |                       |                       | 7,0                      |                           | 167,4           | 0,1                   |          | r.a      | Markt  |            |                         |            | 344 |
|                       |                       |                       | 6,9                      |                           | 167,5           | 0,1                   |          | r.d      | Kranenburgstraat   |            |                         |            | 345 |
|                       |                       |                       | 6,6                      |                           | 167,8           | 0,3                   |          | r.d      | Steenweg Diest   |            |                         | Veststraat | 346 |



| door<br>komst<br>tijd | door<br>komst<br>tijd | door<br>komst<br>tijd | nog te<br>rijden<br>km's | PLAATS              | gereden<br>km's | tussen<br>afstan<br>d | richting  | richting      | OMSCHRIJVING   | Li | KRUISENDE WEG   | Re | nr. |
|-----------------------|-----------------------|-----------------------|--------------------------|---------------------|-----------------|-----------------------|---|---------------|--|----|-----------------|----|-----|
|                       |                       |                       | 6,4                      |                     | 168,0           | 0,2                   |  | <b>obst.</b>  | Steenweg Diest - Middenbermen / Îllots                         |    |                 |    | 347 |
| 16:17                 | 16:27                 | 16:38                 | 6,4                      | Zichem              | 168,0           | 0,0                   |  | <b>trash</b>  | Steenweg Diest   |    | Bredeveldstraat |    | 348 |
|                       |                       |                       | 5,6                      |                     | 168,8           | 0,8                   |  | <b>trash</b>  | END Steenweg Diest   |    | Wijnputstraat   |    | 349 |
| 16:20                 | 16:30                 | 16:41                 | 4,3                      | Diest - Kaggevinne  | 170,1           | 1,3                   |  | <b>r.d</b>    | Zichemseweg  |    |                 |    | 350 |
|                       |                       |                       | 3,8                      |                     | 170,6           | 0,5                   |  | <b>r.a</b>    | Dongelstraat   |    |                 |    | 351 |
|                       |                       |                       | 3,8                      |                     | 170,6           | 0,0                   |  | <b>smal</b>   | Scherpe bocht / virage en épingle / Versmalling / Retricements |    |                 |    | 352 |
| 16:20                 | 16:30                 | 16:41                 | 3,8                      | Diest - Kaggevinne  | 170,6           | 0,0                   |  | <b>bekl.</b>  | Côte Dongelstraat - 0,7K - AVG.5,2%                            |    |                 |    | 353 |
|                       |                       |                       | 3,1                      |                     | 171,3           | 0,7                   |  | <b>bekl.</b>  | TOP Côte Dongelstraat  |    |                 |    | 354 |
|                       |                       |                       | 3,1                      |                     | 171,3           | 0,0                   |  | <b>r.a</b>    | Diestersteenweg, N10   |    |                 |    | 355 |
| 16:23                 | 16:33                 | 16:44                 | 1,8                      | Scherpenheuvel - Z. | 172,6           | 1,3                   |  | <b>r.d</b>    | Diestsestraat, N10   |    |                 |    | 356 |
|                       |                       |                       | 1,2                      |                     | 173,2           | 0,6                   |  | <b>obst.</b>  | bermen links en rechts / Îllots à gauche et droite             |    |                 |    | 357 |
| 16:25                 | 16:35                 | 16:47                 | 0,0                      | <b>Finish</b>       | 174,4           | 1,2                   |  | <b>finish</b> | <b>Finish</b>  |    | THV Op't Hof    |    | 358 |