

Versie:		RL-MO		Balaise Belgium Tour												
Van: 31/05/21				E1 - BEVEREN-WAAS - MAARKEDAL												
				9.06.2021												
km/u	km/u	km/u		vertrek/départ	12:40	h / u	R	R	Afstand / Distance : 175,3 km							
door komst tijd	door komst tijd	door komst tijd	nog te rijden km's	PLAATS	gereden km's	tussen afstand	richting	richting	OMSCHRIJVING				Li	KRUISENDE WEG	Re	nr.
<u>Oost Vlaanderen</u>																
12:40	12:40	12:40	3,3	BEVEREN-WAAS	0,0	0,0		r.d	Vertrek/Départ - Grote Markt t.h.v. nr 70							a
			3,3		0,0	0,0	↑	r.d	Vertrek/Départ - Grote Markt/N70							b
			3,1		0,2	0,2	⚠	obst.	Middengeleiding beide structuren volgen							c
			3,0		0,3	0,1	⚠	vkl	N70/Oude Zandstraat				Bosdamlaan	D.van Beverenlaan		d
			2,0		1,3	1,0	↑	r.d	N70/Albert Panisstraat							e
12:43	12:43	12:43	2,0		1,3	0,0	⚠	vkl	N70/Albert Panisstraat /E17 GENT				N485	Past. Steenssensstraat		f
12:44	12:44	12:44	1,5		1,8	0,5	⚠	obst.	Gentseweg t.h.v. huisnummer 154							g
			0,6		2,7	0,9	⚡	viaduct	N70/Gentseweg							h
			0,0		3,3	0,6	⚠	vkl	N70/Gentseweg				Kruisstraat	Doompark		h
12:47	12:47	12:47	0,0	<b>Einde Neutralisatie</b>	3,3	0,0	▶	start	N70/E17/ANTWERPEN							i
12:47	12:47	12:47	175,3	<b>Start</b>	0,0	0,0	▶	start	<b>Start/Départ t.h.v. Caravans A. van de Ven</b>							1
			174,3		1,0	1,0	⚠	obst.	N70/Grote Baan					Kwakkelhoekstraat		1
			174,2		1,1	0,1	↑	rtd2/4	N70/Grote Baan							1
12:49	12:49	12:49	174,1	SINT NIKLAAS	1,2	0,1	⚠	obst.	rechter structuur volgen							2
12:49	12:49	12:49	174,1	Nieuwkerken-Waas	1,2	0,0	↑	r.d	N70/Grote Baan							3
			172,7		2,6	1,4	↗	rtd2/5	Ster					Heihoekstraat		4
			171,9		3,4	0,8	⚠	vkl	Zonneken-Bellestraat				Eekhoornstraat	Uilenstraat		5
			171,3		4,0	0,6	↑	r.d	Bellestraat				Kallohoekstraat	Callaertstraat		6
			170,6		4,7	0,7	↗	r.a	Grote Heimelinkstraat				Kleine Heimelinkstraat		7	
			170,0		5,3	0,6	⚡	viaduct	Grote Heimelinkstraat over spoorweg							8
			169,7		5,6	0,3	Y	l.aanh	Vlasstraat					Grote Heimelinkstraat		9
			169,6		5,8	0,2	↑	r.d	Vlasstraat				Rootputstraat	Lijnzaadstraat		10
			169,4		5,9	0,2	↗	r.a	N451/Klapperbeekstraat				Vijfstraten			11
			168,6		6,7	0,8	⚠	vkl	N451/Klapperbeekstraat				Godschalkstraat	Uilenstraat		12
12:56	12:57	12:57	168,6	Nieuwkerken-Waas	6,7	0,0	↑	r.d	N451/Huis ten Halven				Godschalkstraat	Uilenstraat		13
			168,4		7,0	0,3	↑	r.d	N451/Turkeyen				Geerstraat	Meesterstraat		14
			167,7		7,6	0,6	⚠	obst.	Middengeleiding Turkeyen							15
12:58	12:58	12:58	167,6	2 paaltjes verwijderen	7,7	0,2	↗	r.aanh	N451/Pastorijstraat				Peperstraat			16
			167,2		8,1	0,3	⚠	vkl	N451/Ten Bos / KIELDRECHT				Gyselstraat	Nieuwkerkenstraat		17
13:00	13:01	13:02	165,4	BEVEREN-WAAS	9,9	1,8	⚠	obst.	N451/Vrasenestraat t.h.v. huisnr. 140							18
13:02	13:02	13:03	164,5	Vrasene	10,8	0,9	↑	r.d	N451/Kerkstraat				Buitenstraat	Kriekelaarstraat		19
			164,3		11,0	0,2	⚠	obst.	N451/Kerkstraat t.h.v. huisnr. 86							20
			164,0		11,3	0,3	⚡	kstr.	N451/Kerkstraat							21
			163,9		11,4	0,1	⚠	vkl	Brugstraat/BEVEREN				Oude Dorpsstraat			22
			163,9		11,4	0,0	↗	r.a	Brugstraat							23
			163,5		11,8	0,4	↑	r.d	Mosselbank					Sleutelhoflaan		24
			163,1		12,2	0,4	Y	l.aanh	Mosselbank					Windmolenstraat		25
			162,7		12,6	0,4	↗	r.aanh	Zillebeek				Nerenhoek	Brandstraat		26

door komst tijd	door komst tijd	door komst tijd	nog te rijden km's	PLAATS	gereden km's	tussen afstan d	richting	richting	<sup>2</sup> OMSCHRIJVING	Li	KRUISENDE WEG	Re	nr.
13:04	13:05	13:06	162,5	Beveren	12,8	0,2		r.d	Zillebeek				27
			161,5		13,8	1,0		r.d	Zillebeek	Polderstraat	Elzestraat		28
			160,5		14,8	1,0		obst.	Glazenleeuwstraat	Kromstraat	Kleine Kromstraat		29
			160,0		15,3	0,5		vkl	Glazenleeuwstraat	Leon Labytstraat	Klapperstraat		30
			160,0		15,3	0,0		l.a	Leon Labytstraat		Klapperstraat		31
			159,8		15,5	0,2		r.d	Van Craenenbroeckstraat				32
			159,4		15,9	0,4		rtd1/5	Kasteeldreef		Donkerstraat		33
			159,0		16,3	0,4		r.d	Kasteeldreef	Ter Gaeverlaan			34
13:09	13:10	13:11	158,6	SUPER 8 CP sprint 1	16,7	0,3		spr.	Kasteeldreef t.h.v. uitgang Sancta Maria Kleuterschool				35
			158,3		17,0	0,3		vkl	Grote Markt-Gravendreef	Polenlaan	Grote Markt		36
			158,3		17,0	0,0		r.a	N70/Grote Markt				37
			158,1		17,2	0,2		r.d	Middengeleiding beide structuren volgen				38
			157,9		17,4	0,2		vkl	N70/Oude Zandstraat	Bosdamlaan	D.van Beverenlaan		39
			157,9		17,4	0,0		r.d	N70/Albert Panisstraat				40
			156,9		18,4	1,0		vkl	N70/Albert Panisstraat /E17 GENT	Haasdonklaan	Past. Steenssensstraat		41
			156,4		18,9	0,5		obst.	Gentseweg t.h.v. huisnummer 154				42
			155,8		19,5	0,7		viaduct	N70/Gentseweg				43
			154,9		20,4	0,9		vkl	N70/Gentseweg	Kruisstraat	Doompark		44
			153,8		21,5	1,1		obst.	N70/Grote Baan		Kwakkelhoekstraat		45
13:16	13:17	13:18	153,7	SINT NIKLAAS	21,6	0,1		rtd2/4	N70/Grote Baan				46
13:16	13:17	13:18	153,7	Nieuwkerken-Waas	21,6	0,0		let op	rechter structuur volgen				47
			152,2		23,1	1,5		r.d	N70/Grote Baan				48
			152,2		23,1	0,0		rtd2/5	Ster		Heihoekstraat		49
13:18	13:19	13:20	152,2	1e WAY-OUT	23,1	0,0		way-out	Motards 1e weg rechtsaf/wedstrijd 2e rechtsaf 5,5 km		Heihoekstraat		50
			151,3		24,0	0,9		vkl	Zonneken-Bellestraat	Eekhoornstraat	Uilenstraat		51
			150,8		24,5	0,5		r.d	Bellestraat	Kallohoekstraat	Callaertstraat		52
			150,1		25,2	0,8		r.a	Grote Heimelinkstraat	Kleine Heimelinkstraat			53
			149,5		25,8	0,6		viaduct	Grote Heimelinkstraat over spoorweg				54
			149,2		26,1	0,3		l.aanh	Vlasstraat		Grote Heimelinkstraat		55
			149,0		26,3	0,2		r.d	Vlasstraat	Rootputstraat	Lijnzaadstraat		56
			148,8		26,5	0,2		r.a	N451/Klapperbeekstraat	Vijfstraten			57
13:23	13:25	13:26	148,0	Nieuwkerken-Waas	27,3	0,8		vkl	N451/Klapperbeekstraat	Godschalkstraat	Uilenstraat		58
			148,0		27,3	0,0		r.d	N451/Huis ten Halven	Godschalkstraat	Uilenstraat		59
			147,7		27,6	0,3		r.d	N451/Turkeyen	Geerstraat	Meesterstraat		60
			147,1		28,2	0,6		obst.	Middengeleiding Turkeyen				61
13:24	13:26	13:28	147,1	2 paaltjes verwijderen	28,2	0,0		r.aanh	N451/Pastorijstraat	Peperstraat			62
			146,7		28,6	0,4		vkl	N451/Ten Bos / KIELDRECHT	Gyselstraat	Nieuwkerkenstraat		63
13:25	13:26	13:28	146,7	1e WAY IN	28,6	0,0		way-in	Nieuwkerkenstraat				64
13:26	13:27	13:29	145,9	BEVEREN-WAAS	29,4	0,8		obst.	N451/Vrasenestraat t.h.v. huisnr. 140				65
13:27	13:29	13:31	145,0	Vrasene	30,3	0,9		r.d	N451/Kerkstraat	Buitenstraat	Kriekelaarstraat		66
			144,1		31,2	0,9		obst.	N451/Kerkstraat t.h.v. huisnr. 86				67
			143,6		31,7	0,5		kstr.	N451/Kerkstraat				68
			143,4		31,9	0,2		vkl	Kerkstraat	Oude Dorpsstraat	Brugstraat		69
			143,4		31,9	0,0		l.a	Oude Dorpsstraat				70
			143,3		32,0	0,1		let op	Oude Dorpsstraat aantal wegasverschuivingen				71

door komst tijd	door komst tijd	door komst tijd	nog te rijden km's	PLAATS	gereden km's	tussen afstan d	richting	richting	<sup>3</sup> OMSCHRIJVING	Li	KRUISENDE WEG	Re	nr.
			143,0		32,3	0,3		r.d	Oude Dorpsstraat	Kolkstraat	Smisstraat		72
			143,0		32,3	0,0		let op	Grote Kouterstraat aantal wegasverschuivingen				73
			142,5		32,8	0,5		let op	tot km 36,5 betonbaan met soms brede diletatie (tubes)				74
			141,9		33,4	0,6		r.aanh	Grote Kouterstraat	Kleine Kouterstraat			75
13:31	13:33	13:35	141,9	2e Way-Out	33,4	0,0		way-out	Motards linksaf Kleien Kouterstraat/wedstrijd 4,9 km rd		Klein Laarstraat		76
13:31	13:33	13:35	141,9	verwijderen	33,4	0,0		obst.	voor en na splitsing verkeerszuil				77
			141,5		33,9	0,5		r.d	Klein Laarstraat		Klein Laarstraat		78
13:33	13:35	13:37	140,6	SINT-GILLIS-WAAS	34,7	0,9		r.d	Vosstraat		Voshoek		79
			139,7		35,6	0,9		r.d	Okkevoordestraat/Sint-Gillis-Waas		Turkeyenstraat		80
			138,7		36,6	1,0		obst.	Okkevoordestraat/Blokstraat	Samelstraat	Kemphoekstraat		81
			138,7		36,6	0,0		r.d	Blokstraat (gele paaltjes verwijderen)				82
			137,9		37,4	0,8		l.a	Kronenhoekstraat		Herenstraat		83
			137,6		37,7	0,3		vkl	Kerkstraat		Stationsstraat		84
			136,9		38,4	0,7		r.d	Kasteelstraat	Parkstraat			85
			135,7		39,6	1,2		r.a	Baarstraat/SINT-PAUWELS	Laarstraat			86
13:39	13:41	13:44	135,7	2e WAY-IN	39,6	0,0		way-in	Baarstraat/SINT-PAUWELS				87
13:39	13:42	13:44	135,6	TRASHZONE	39,7	0,1		trash	Trashzone +/- 1600 meter tot Bunderstraat				88
			134,0		41,3	1,6		r.d	Baarstraat		Bunderstraat		89
13:41	13:44	13:47	133,9	Sint-Pauwels	41,4	0,1		smal	Shondstraat/oversteekplaats fietsers				90
13:43	13:45	13:48	132,9	paaltjes verwijderen??	42,4	1,0		vkl	Shondstraat - Beekstraat	Wijnstraat	Grouwe Steenstraat		91
			132,1		43,3	0,9		obst.	Beekstraat				92
			132,1		43,3	0,0		vkl	N403/Zandstraat/HULST	Potterstraat			93
			131,9		43,4	0,2		l.a	Klapdorp/SINAAI		Zandstraat		94
			131,2		44,2	0,7		r.d	Lijkveldtstraat	Ettingestraat			95
			129,2		46,1	2,0		l.a	Puyveldestraat/BELSELE				96
13:48	13:51	13:54	128,5	SINT-NIKLAAS	46,8	0,7		drp.	Puyveldestraat-Molenbeek				97
13:49	13:52	13:55	127,7	Puyvelde	47,6	0,8		smr	Kemzekestraat-schooluitgang				98
			127,5		47,8	0,2		r.a	Kruisstraat	Markstraat			99
			127,1		48,2	0,4		sml	Kruisstraat				100
13:51	13:54	13:57	126,4	Sinaai	48,9	0,7		r.d	Puyveldestraat				101
			125,8		49,5	0,6		r.aanh	Molenstraat	Molenstraat			102
			125,6		49,7	0,2		l.aanh	Stenenmuurstraat/Antwerpen-Gent E17		Stenenmuurstraat		103
			124,9		50,4	0,7		kstr.	Vleeshouwerstraat +/- 500 m PAVÉE		Franciscuslaan		104
			124,8		50,6	0,1		smal	Vleeshouwerstraat				105
			124,7		50,7	0,1		r.a	Dries/Sinaaidorp/MOERBEKE				106
			123,9		51,4	0,8		r.d	Zwaanaardestraat	Zakstraat	Neerstraat		107
			122,2		53,1	1,7		r.d	Keizerstraat/EKSAARDE 3	Leebrugstraat	Weimanstraat		108
13:58	14:01	14:04	121,5	LOKEREN	53,8	0,7		brug	Keizerstraat				109
13:58	14:01	14:04	121,5	Eksaarde	53,8	0,0		r.d	Nieuwe Baan				110
			119,9		55,4	1,6		r.d	Oosteindeken	Nieuwe Baan	Ramstraat		111
			119,0		56,3	0,9		obst.	Oosteindeken		Eksaarde-dorp		112
			118,7		56,6	0,3		sml	Eksaarde-dorp				113
			118,1		57,2	0,6		r.d	Rechtstraat	Bautschoot	Dam		114
14:08	14:12	14:16	113,6	LOCHRISTI	61,7	4,5		r.d	Persijzerstraat		Lichstraat		115
14:08	14:12	14:16	113,6	Zaffelare	61,7	0,0		Way-out	Motards linksaf Hoekstraat (3,6 km)				116

door komst tijd	door komst tijd	door komst tijd	nog te rijden km's	PLAATS	gereden km's	tussen afstan d	richting	richting	OMSCHRIJVING	Li	KRUISENDE WEG	Re	nr.
			112,5		62,8	1,1		r.a	Leemstraat	Beeweg			117
			112,3		63,0	0,2		smal	Leemstraat				118
			111,6		63,7	0,7		obst.	Leemstraat				119
			111,3		64,1	0,4		l.aanh	Bosdam		Bosdam		120
			110,9		64,4	0,3		l.a	N449/Oosteinde/WETTEREN 17		Dam		121
14:11	14:15	14:19	110,9	??	64,4	0,0		obst.	obst. RECHTS passeren				122
			110,3		65,0	0,6		l.a	N449/Kerkstraat/GENT				123
14:14	14:18	14:22	108,8	LOCHRISTI	66,5	1,6		l.aanh	N449/Oude Veldstraat/WETTEREN		Oude Veldstraat		124
14:16	14:20	14:24	107,5	3e Way-in	67,8	1,2		way-in	N449/Slagmanstraat		Ruilare		125
14:16	14:20	14:25	107,1	rechterstructuur	68,2	0,4		obst.	N449/Slagmanstraat				126
14:16	14:20	14:25	107,1	rechterstructuur	68,2	0,0		vkl	N449/Beerveldse Baan/E17/WETTEREN	Lozen Boer		Denen	127
			107,1		68,2	0,0		obst.	Na kruising lange obst.				128
14:19	14:23	14:28	105,2	Beervelde	70,1	1,9		r.d	N449/Beerveldse Baan				129
			104,8		70,5	0,4		spoorw.	Spoorweg-station Beervelde AHOB				130
			104,1		71,2	0,7		obst.	N449/Beerveldse Baan	Toleindestraat	Beervelde-dorp		131
			104,1		71,2	0,0		vkl	N449/Beerveldse Baan/E17/WETTEREN	Toleindestraat	Beervelde-dorp		132
			104,0		71,3	0,1		r.d	N449/Rivierstraat				133
			102,5		72,8	1,5		viaduct	N449/Rivierstraat (over E17)/ 7 WETTEREN				134
14:23	14:27	14:32	102,1	LAARNE	73,2	0,4		r.d	Rivierstraat				135
			99,8		75,5	2,3		obst.	Rivierstraat obst. links passeren	Heirweg		Heirweg	136
			99,8		75,5	0,0		vkl	N445/Heirweg/ZELE				137
			98,8		76,5	1,0		vkl	Colmanstraat/WETTEREN	Heirweg			138
			98,8		76,5	0,0		r.a	Colmanstraat/WETTEREN				139
			97,4		77,9	1,4		obst.	Colmanstraat/N407/Provinciebaan				140
			97,4		77,9	0,0		r.a	Colmanstraat/N407/Provinciebaan/WETTEREN	Provinciebaan			141
14:29	14:34	14:39	97,1	WETTEREN	78,2	0,3		r.d	N407/Kalkensteinweg				142
			96,4		79,0	0,8		smal	N407/Kalkensteinweg			Slekkebeek	143
			95,6		79,8	0,8		r.d	N407/Kapellendries	Baerdonckstraat	Liefkenshoek		144
			95,3		80,1	0,3		r.aanh	N407/Kapellendries	Tragelweg			145
			95,0		80,4	0,3		obst.	N407/Nieuwe Brug-Rond Punt			Cooppallaan	146
			94,9		80,4	0,1		r.d	N407/E40/Melle				147
			94,7		80,6	0,2		brug	Wetterenbrug over de Schelde /N407				148
			94,4		80,9	0,3		obst.	Koningin Astridlaan tot Ronde paaltjes/bornes				149
			94,2		81,1	0,2		rtd2/4	Nieuwstraat	Hoenderstraat		Noordlaan	150
			93,9		81,4	0,2		l.aanh	Stationsplein				151
			93,7		81,6	0,2		r.d	Jan Broeckertlaan	Lange Kouterstraat	Oordegemest.w.		152
			93,4		81,9	0,3		vkl	Acaciastraat/N416/E40/Zottegem			Molenstraat	153
			93,4		81,9	0,0		r.a	Acaciastraat/N416/E40/Zottegem				154
14:34	14:39	14:45	93,3	RECHTS HOUDEN	82,0	0,1		obst.	Acaciastraat en Zuidlaan middenberm met doorsteek	Acaciastraat		Fortstraat	155
			93,0		82,3	0,2		r.aanh	Zuidlaan	Zuidlaan			156
			92,5		82,8	0,6		vkl	N462/Massemsesteenweg/St-Lievens-Houtem			Korte Massest.w.	157
			92,5		82,8	0,0		r.a	N462/Massemsesteenweg/St-Lievens-Houtem				158
14:35	14:40	14:46	92,5	4e WAY-OUT	82,8	0,0		way-out	Motards 11,6 km rechtdoor	Zuidlaan			159
			92,3		83,0	0,2		obst.	N462/Massemsesteenweg	Olmenlaan			160
			92,0		83,3	0,2		obst.	N462/Massemsesteenweg	Dorenhofweg			161



door komst tijd	door komst tijd	door komst tijd	nog te rijden km's	PLAATS	gereden km's	tussen afstan d	richting	richting	5	OMSCHRIJVING	Li	KRUISENDE WEG	Re	nr.
14:37	14:42	14:47	91,6	Massemen	83,7	0,4		obst.		N462/Massemsesteenweg t.h.v. Wynants benzine				162
			90,5		84,8	1,1		obst.		N462/Massemsesteenweg				163
			90,4		84,9	0,1		obst.		N462/Massemsesteenweg	Lowestraat			164
			90,3		85,0	0,1		obst.		N462/Massemsesteenweg	Watermolenstraat	Dorpsplein		165
			90,0		85,3	0,3		obst.		N462/Massemsesteenweg		Prinsenhof		166
			89,4		86,0	0,6		vkl		N462/Keiberg/ 7 St-Lievens-Houtem	Brusselsesteenweg			167
14:40	14:45	14:51	88,8	Westrem	86,5	0,5		<u>l.aanh</u>		N462/Keiberg/Westremstraat		Oudeheerbaan		168
14:41	14:46	14:52	88,3	spoorweg	87,0	0,5		viaduct		N462/Westremstraat				169
14:42	14:47	14:53	87,7	E40	87,6	0,6		viaduct		N462/Westremstraat				170
14:43	14:48	14:54	86,6	ST-LIEVENS-HOUTEM	88,7	1,1		r.d		N462/Westremstraat				171
14:44	14:49	14:55	86,3	Bavegem	89,0	0,3		r.d		N462/Westremstraat				172
			85,8		89,5	0,5		obst.		N462/Westremstraat	Kerkkouterstraat	Hoogbavegemstraat		173
14:46	14:51	14:57	84,6	St-Lievens-Houtem	90,7	1,2		r.d		N462/Wettersesteenweg	Nederweg	Letterhoutemstraat		174
14:47	14:53	14:59	83,3	4e Way-in	92,0	1,3		way-in		Mgr.Meulemanstraat	s Hondshuffel	Bruisbeke		175
			82,8		92,5	0,4		<u>l.aanh</u>		Paardenmarkt		Hoeksken		176
			82,7		92,6	0,2		<u>l.aanh</u>		Marktplein/HERZELE	Marktplein			177
14:48	14:54	15:00	82,7	5e WAY-OUT	92,6	0,0		<u>r.a</u>		Motards 3,0 km rechtsaf/ZOTTEGEM	N462/Polbroek			178
			82,3		93,0	0,4		r.d		Edgar Tinelstraat				179
			82,1		93,2	0,2		<u>r.a</u>		Diepestraat/AALST	Fabriekstraat			180
14:49	14:55	15:01	81,8	TRASHZONE	93,5	0,3		trash		Diepestraat +/- 900 m tot Oude Heirenweg		Beekstraat		181
14:51	14:56	15:02	80,9	Borsbeke HERZELE	94,4	0,9		r.d		Houtemstraat	Ouden Heirweg			182
			79,9		95,4	1,0		<u>r.aanh</u>		Houtemstraat	Heibaan			183
			79,5		95,8	0,4		vkl		N46/Provincieweg/LOUDENAARDE				184
14:53	14:58	15:04	79,4	Hillegem	95,9	0,1		r.d		N46/Provincieweg				185
14:56	15:02	15:08	76,9	ZOTTEGEM Oombergen	98,4	2,5		r.d		N46/Steenweg op Aalst				186
			76,5		98,9	0,4		obst.		N46/Steenweg op Aalst/LOUDENAARDE 20		Oombergenstraat		187
14:56	15:02	15:09	76,4	5e WAY-IN	98,9	0,1		way-in		N46/Steenweg op Aalst/LOUDENAARDE 20				188
			75,9		99,4	0,5		vkl		N42/Europaweg/GERAARDSBERGEN		Astridstraat		189
			75,9		99,4	0,0		<u>l.a</u>		N42/Europaweg/GERAARDSBERGEN				190
14:57	15:03	15:10	75,6	Leeuwergem	99,7	0,3		r.d		N42/Europaweg				191
			74,5		100,8	1,1		vkl		N42/Europaweg/15 GERAARDSBERGEN	Veldweg	N462		192
			74,0		101,3	0,5		viaduct		N42/Europaweg				193
			73,1		102,2	1,0		vkl		N42/Europaweg/ 14 GERAARDSBERGEN	Leenstraat			194
			71,9		103,4	1,1		r.d		N42/Europaweg		Gentse Steenweg		195
			71,8		103,5	0,1		rtd1/3		N454/Langestraat/ZOTTEGEM				196
			70,1		105,2	1,7		sl.		Jasmijnstraat	Bevegemstraat			197
			69,8		105,5	0,2		<u>r.a</u>		Tweekerkenstraat/Godverdeegem	N454a			198
			68,7		106,6	1,1		<u>l.a</u>		N462/Kloosterstraat/BRAKEL				199
			67,5		107,8	1,2		r.d		N462/Smisshoek	Krassestraat	Ragestraat		200
			66,5		108,8	1,0		<u>l.a</u>		Klemhoutstraat/LIERDE				201
			64,5		110,8	2,0		rtd2/4		Spende/Sint Martens Lierde				202
15:12	15:19	15:26	64,4	Sint-Maria-Lierde LIERDE	110,9	0,1		r.d		Spende/Sint Martens Lierde				203
			63,3		112,0	1,1		viaduct		Spende	Caudenberg			204
			63,2		112,1	0,1		rtd2/3		Neerstraat		Caudenberg		205
			63,0		112,3	0,2		obst.		N8/Steenweg/BRAKEL 4				206






door komst tijd	door komst tijd	door komst tijd	nog te rijden km's	PLAATS	gereden km's	tussen afstan d	richting	richting	OMSCHRIJVING	Li	KRUISENDE WEG	Re	nr.
			63,0		112,3	0,0		r.a	N8/Steenweg/BRAKEL 4				207
			62,9		112,4	0,1		obst.	N8/Steenweg				208
			62,8		112,5	0,1		obst.	N8/Steenweg	Nieuwstraat			209
15:15	15:22	15:29	61,9	LIERDE Sint Martens Lierd	113,4	0,9		r.d	N8/Steenweg				210
15:17	15:24	15:31	60,7	BRAKEL	114,6	1,2		r.d	N8/Brusselsestraat		Assensveld		211
15:17	15:24	15:31	60,7	Sint Maria Oudenhove	114,6	0,0		r.d	N8/Brusselsestraat		Assensveld		212
15:18	15:25	15:32	60,0	BRAKEL Nederbrakel	115,3	0,7		r.d	N8/Brusselsestraat				213
			59,2		116,1	0,8		obst.	N8/Brusselsestraat N8c Rondweg		Brusselsestraat		214
			58,7		116,6	0,5		obst.	N8/Brusselsestraat N8c Rondweg	Warande	Gauwstraat		215
			58,3		117,0	0,4		obst.	N8/Brusselsestraat N8c Rondweg		Stationsstraat		216
			57,8		117,5	0,5		obst.	N493/Geraardsbergsestraat	Geraardsbergsestraat			217
			57,6		117,7	0,3		obst.	N493/Geraardsbergsestraat	Pplaats Aldi			218
15:21	15:28	15:36	57,5	RP binnendoor	117,8	0,1		rtd3/4	N48/Ronsestraat/ 13 RONSE		Kasteelstraat		219
15:22	15:29	15:37	56,9	BRAKEL Opbrakel	118,4	0,6		r.d	N48/Ronsestraat				220
15:27	15:34	15:42	53,0	PROV. HENEGOUWEN	122,3	4,0		r.d	N48/Houpe				221
15:28	15:35	15:43	52,5	FLOBEQ - VLOESBERG	122,8	0,5		r.d	N48/Houpe				222
15:30	15:37	15:45	51,0	ELLEZELLES	124,3	1,5		r.d	N48/Ninoofsesteenweg				223
			50,5		124,8	0,5		r.a	Quatre Vents/Schorisse 6	Quatre Vents			224
15:31	15:38	15:47	49,9	PROV.OOST VLAANDERE	125,4	0,6		r.d	Koekamerstraat				225
15:32	15:39	15:48	49,2	MAARKEDAL Schorisse	126,1	0,7		r.d	Koekamerstraat		Pierestraat		226
15:33	15:40	15:49	48,4	<b>OPKOMST PARCOURS</b>	126,9	0,8		l.a	Ronsestraat/LOUDENAARDE-GENT		Ronsestraat		227
15:33	15:41	15:49	48,1	RONSE	127,2	0,3		r.d	N454/Schorissesteenweg				228
			47,8		127,5	0,3		r.aanh	N454/Schorissesteenweg				229
15:35	15:42	15:51	47,1	MAARKEDAL Etikhove	128,2	0,7		r.d	N454/Louise-Mariestraat				230
15:35	15:43	15:51	46,8	Maarkedal	128,5	0,3		r.d	<b>finish</b> nog 3 ronden/encore 3 tours van 15,6 km	La Salettestraat			231
15:35	15:43	15:51	46,5	RONSE	128,8	0,3		r.d	N454/Louisestraat				232
			46,3		129,0	0,2		r.d	N454/Ommegangstraat/ 5 RONSE-RENAIX	Rijkswachtdreef	Hof te Fiennestraat		233
15:36	15:44	15:52	45,9	MAARKEDAL	129,4	0,4		r.aanh	N454/Ommegangstraat/KLUISBERGEN	Nitterveldstraat			234
			45,7		129,6	0,2		sr.	Rubberigtsbank				235
			45,1		130,2	0,6		r.d	Rubberigtsbank		Terbeke		236
			44,3		131,0	0,8		r.d	Vlaamse Ardennenstraat/Het Genot op den Berg		Hof te Fiennestraat		237
			43,6		131,7	0,7		l.a	Kleistraat		Drappendries		238
			43,2		132,1	0,4		l.aanh	Kleistraat		Ruilverkaveling Kleistraat		239
			42,5		132,8	0,7		r.a	Boitsbank	Boitsbank			240
			42,5		132,8	0,0		afdal.	Boitsbank	Boitsbank			241
			42,3		133,0	0,2		r.a	Taaienbergh				242
			42,2		133,1	0,1		l.a	Fortstraat		Taaienbergh		243
15:41	15:49	15:58	42,2	MAARKEDAL	133,1	0,0		bekl.	1e Côte - Fortstraat - 0,6km - AVG. 4%				244
			41,6		133,7	0,6		bekl.	TOP - Fortstraat				245
			41,6		133,7	0,0		l.a	Bossenaarstraat		Bossenaarstraat		246
			40,7		134,6	0,9		l.a	Onderbossenstraat/ETIKHOVE		Bossenaarstraat		247
			40,7		134,6	0,0		afdal.	Onderbossenstraat/ETIKHOVE				248
15:44	15:52	16:01	40,0	MAARKEDAL	135,3	0,7		r.a	Nederholbeekstraat	Nederholbeekstraat			249
			39,9		135,4	0,1		smr	Meerdere versmallingen rechts over 500 meter				250
			39,6		135,7	0,3		kstr.	Etikhoveplein-Etikhovestraat	Poststraat	Puttene		251

door komst tijd	door komst tijd	door komst tijd	nog te rijden km's	PLAATS	gereden km's	tussen afstan d	richting	richting	OMSCHRIJVING	Li	KRUISENDE WEG	Re	nr.
			39,4		135,9	0,2		<u>r.a</u>	Gieterijstraat- kasseien-pavée	Etikhovestraat			252
			39,2		136,1	0,2		<u>r.a</u>	N457/Gansbeekstraat/SCHORISSE 4	Maarkendries			253
15:45	15:53	16:02	39,2	TRASHZONE	136,1	0,0		trash	Trashzone +/- 1000 meter tot Eikenberg-Ellestraat				254
			38,2		137,1	1,0		<u>r.a</u>	Ellestraat	Eikenberg			255
15:46	15:54	16:03	38,2	MAARKEDAL	137,1	0,0		bekl.	2e Côte - Ellestraat - 1,4km - AVG. 4,4%				256
			36,8		138,5	1,4		bekl.	TOP - Ellestraat				257
			36,2		139,1	0,6		r.d	Aartse Heerweg	Bovenweg	Langekouter		258
			35,7		139,6	0,5		<u>l.a</u>	Kerkemstraat/KERKEM		Drappendries		259
			35,5		139,8	0,2		<u>r.a</u>	Delfdries	Kerkemstraat			260
			34,3		141,0	1,2		r.d	Ten Houtestraat		Markettestraat		261
15:51	16:00	16:09	34,3	MAARKEDAL	141,0	0,0		bekl.	3e Côte - Berg Ten Houte - 1,1km - AVG. 6,3%				262
			33,2		142,1	1,1		bekl.	TOP - Berg Ten Houte				263
15:53	16:01	16:10	33,2	SUPER 8 CP sprint 2	142,1	0,0		spr.	Tenhoutestraat t.h.v. Uitrif P voetbal en huisnr.3 rechts				264
15:53	16:02	16:11	32,8	<b>OPKOMST PARCOURS</b>	142,5	0,4		<u>r.a</u>	N454/Ronsestraat/ELZELE		Ronsestraat		265
			32,7		142,6	0,1		r.d	N454/Schorissesteenweg				266
			32,4		142,9	0,3		<u>r.aanh</u>	N454/Schorissesteenweg				267
15:55	16:03	16:13	31,7	MAARKEDAL Ethikhove	143,6	0,7		r.d	N454/Louise-Mariestraat				268
15:55	16:04	16:13	31,2	MAARKEDAL	144,1	0,5		r.d	<b>finish</b> nog 2 ronden/encore 2 tours van 15,6 km	La Salettestraat			269
15:56	16:04	16:14	30,9	RONSE	144,4	0,3		r.d	N454/Louisestraat				270
			30,7		144,6	0,2		r.d	N454/Ommegangstraat/ 5 RONSE-RENAIX	Rijkswachtdreef	Hof te Fiennestraat		271
15:57	16:05	16:15	30,3	MAARKEDAL	145,0	0,4		<u>r.aanh</u>	N454/Ommegangstraat/KLUISBERGEN	Nitterveldstraat			272
			30,1		145,2	0,2		sr.	Rubberigtsbank				273
			29,5		145,8	0,6		r.d	Rubberigtsbank		Terbeke		274
			28,7		146,6	0,8		r.d	Vlaamse Ardennenstraat/Het Genot op den Berg		Hof te Fiennestraat		275
			28,0		147,3	0,7		<u>l.a</u>	Kleistraat		Drappendries		276
			27,6		147,7	0,4		<u>l.aanh</u>	Kleistraat		Ruilverkaveling Kleistraat		277
16:01	16:10	16:19	26,9	MAARKEDAL	148,4	0,7		<u>r.a</u>	Boitsbank	Boitsbank			278
			26,9		148,4	0,0		afdal.	Boitsbank	Boitsbank			279
			26,7		148,6	0,2		<u>r.a</u>	Taaienbergh				280
			26,6		148,7	0,1		<u>l.a</u>	Fortstraat		Taaienbergh		281
16:01	16:10	16:20	26,6	MAARKEDAL	148,7	0,0		bekl.	4e Côte - Fortstraat - 0,6km - AVG. 4%				282
			26,0		149,3	0,6		bekl.	TOP - Fortstraat				283
			26,0		149,3	0,0		<u>l.a</u>	Bossenaarstraat		Bossenaarstraat		284
			25,1		150,2	0,9		<u>l.a</u>	Onderbossenstraat/ETIKHOVE		Bossenaarstraat		285
			25,1		150,2	0,0		afdal.	Onderbossenstraat/ETIKHOVE				286
16:04	16:13	16:23	24,4	MAARKEDAL	150,9	0,7		<u>r.a</u>	Nederholbeekstraat	Nederholbeekstraat			287
			24,3		151,0	0,1		smr	Meerdere versmallingen rechts over 500 meter				288
			24,0		151,3	0,3		kstr.	Etikhoveplein-Etikhovestraat	Poststraat	Puttene		289
			23,8		151,5	0,2		<u>r.a</u>	Gieterijstraat- kasseien-pavée	Etikhovestraat			290
			23,6		151,7	0,2		<u>r.a</u>	N457/Gansbeekstraat/SCHORISSE 4	Maarkendries			291
16:05	16:14	16:24	23,6	TRASHZONE	151,7	0,0		trash	Trashzone +/- 1000 meter tot Eikenberg-Ellestraat				292
			22,6		152,7	1,0		<u>r.a</u>	Ellestraat	Eikenberg			293
16:07	16:16	16:26	22,6	MAARKEDAL	152,7	0,0		bekl.	5e Côte - Ellestraat - 1,4km - AVG. 4,4%				294
			21,2		154,1	1,4		bekl.	TOP - Ellestraat				295
			20,6		154,7	0,6		r.d	Aartse Heerweg	Bovenweg	Langekouter		296



door komst tijd	door komst tijd	door komst tijd	nog te rijden km's	PLAATS	gereden km's	tussen afstan d	richting	richting	OMSCHRIJVING	Li	KRUISENDE WEG	Re	nr.
			20,1		155,2	0,5		<u>l.a</u>	Kerkemstraat/KERKEM		Drappendries		297
			19,9		155,4	0,2		<u>r.a</u>	Delfdries	Kerkemstraat			298
			18,7		156,6	1,2		<u>r.d</u>	Ten Houtestraat		Markettestraat		299
16:12	16:21	16:31	18,7	MAARKEDAL Ethikhove	156,6	0,0		<u>bekl.</u>	6e Côte - Berg Ten Houte - 1,1km - AVG. 6,3%				300
			17,6		157,7	1,1		<u>bekl.</u>	TOP - Berg Ten Houte				301
16:13	16:22	16:33	17,6	SUPER 8 CP sprint 3	157,7	0,0		<u>spr.</u>	Tenhoutestraat t.h.v. Uitrif P voetbal en huisnr.3 rechts				302
			17,2		158,1	0,4		<u>r.a</u>	N454/Ronsestraat/ELZELE		Ronsestraat		303
			17,1		158,2	0,1		<u>r.d</u>	N454/Schorissesteenweg				304
			16,8		158,5	0,3		<u>r.aanh</u>	N454/Schorissesteenweg				305
16:15	16:25	16:35	16,1	MAARKEDAL Ethikhove	159,2	0,7		<u>r.d</u>	N454/Louise-Mariestraat				306
16:16	16:25	16:36	15,6	MAARKEDAL	159,7	0,5		<u>r.d</u>	<b>finish</b> nog 1 ronde /encore 1 tour van 15,6 km	La Salettestraat			307
16:16	16:26	16:36	15,3	RONSE	160,0	0,3		<u>r.d</u>	N454/Louisestraat				308
			15,1		160,2	0,2		<u>r.d</u>	N454/Ommegangstraat/ 5 RONSE-RENAIX	Rijkswachtdreef	Hof te Fiennestraat		309
16:17	16:26	16:37	14,7	MAARKEDAL	160,6	0,4		<u>r.aanh</u>	N454/Ommegangstraat/KLUISBERGEN	Nitterveldstraat			310
			14,5		160,8	0,2		<u>sr.</u>	Rubberigtsbank				311
16:18	16:27	16:38	14,0	GK SPRINT 1	161,3	0,5		<u>gk.</u>	Rubberichtsbank thv Koetsmuseum + huis nr 39				312
16:18	16:28	16:39	13,5	GK SPRINT 2	161,8	0,5		<u>gk.</u>	Vlaamse Ardennenstraat huis nr 7+ Groene brievenbus				313
16:19	16:29	16:39	13,0	GK SPRINT 3	162,3	0,5		<u>gk.</u>	Vlaamse Ardennenstraat /Huis nr 6 Links vdweg				314
			12,9		162,4	0,1		<u>r.d</u>	Vlaamse Ardennenstraat/Het Genot op den Berg		Hof te Fiennestraat		315
			12,4		162,9	0,5		<u>l.a</u>	Kleistraat		Drappendries		316
			12,0		163,3	0,4		<u>l.aanh</u>	Kleistraat		Ruilverkaveling Kleistraat		317
16:21	16:31	16:42	11,3	Maarkedal	164,0	0,7		<u>r.a</u>	Boitsbank	Boitsbank			318
			11,3		164,0	0,0		<u>afdal.</u>	Boitsbank	Boitsbank			319
			11,1		164,2	0,2		<u>r.a</u>	Taaienberg				320
			11,0		164,3	0,1		<u>l.a</u>	Fortstraat		Taaienberg		321
16:22	16:31	16:42	11,0	Maarkedal	164,3	0,0		<u>bekl.</u>	7e Côte - Fortstraat - 0,6km - AVG. 4%				322
			10,4		164,9	0,6		<u>bekl.</u>	TOP - Fortstraat				323
			10,4		164,9	0,0		<u>l.a</u>	Bossenaarstraat		Bossenaarstraat		324
			9,5		165,8	0,9		<u>l.a</u>	Onderbossenstraat/ETIKHOVE		Bossenaarstraat		325
			9,5		165,8	0,0		<u>afdal.</u>	Onderbossenstraat/ETIKHOVE				326
16:25	16:34	16:45	8,8	Maarkedal	166,5	0,7		<u>r.a</u>	Nederholbeekstraat	Nederholbeekstraat			327
			8,7		166,6	0,1		<u>smr</u>	Meerdere versmallingen rechts over 500 meter				328
			8,4		166,9	0,3		<u>kstr.</u>	Etikhoveplein-Etikhovestraat	Poststraat	Puttene		329
			8,2		167,1	0,2		<u>r.a</u>	Gieterijstraat- kasseien-pavée		Etikhovestraat		330
			8,0		167,3	0,2		<u>r.a</u>	N457/Gansbeekstraat/SCHORISSE 4		Maarkendries		331
16:26	16:36	16:46	8,0	TRASHZONE	167,3	0,0		<u>trash</u>	Trashzone +/- 1000 meter tot Eikenberg-Ellestraat				332
			7,0		168,3	1,0		<u>r.a</u>	Ellestraat	Eikenberg			333
16:27	16:37	16:48	7,0	Maarkedal	168,3	0,0		<u>bekl.</u>	8e Côte - Ellestraat - 1,4km - AVG. 4,4%				334
			5,6		169,7	1,4		<u>bekl.</u>	TOP - Ellestraat				335
			5,0		170,3	0,6		<u>r.d</u>	Aartse Heerweg	Bovenweg	Langekouter		336
			4,5		170,8	0,5		<u>l.a</u>	Kerkemstraat/KERKEM		Drappendries		337
			4,3		171,0	0,2		<u>r.a</u>	Delfdries	Kerkemstraat			338
			3,1		172,2	1,2		<u>r.d</u>	Ten Houtestraat		Markettestraat		339
16:32	16:42	16:53	3,1	MAARKEDAL Ethikhove	172,2	0,0		<u>bekl.</u>	9e Côte - Berg Ten Houte - 1,1km - AVG. 6,3%				340
			2,0		173,3	1,1		<u>bekl.</u>	TOP - Berg Ten Houte				341



door komst tijd	door komst tijd	door komst tijd	nog te rijden km's	PLAATS	gereden km's	tussen afstan d	richting	richting	OMSCHRIJVING	Li	KRUISENDE WEG	Re	nr.
			1,6		173,7	0,4		<u>r.a</u>	N454/Ronsestraat/ELZELE		Ronsestraat		342
			1,5		173,8	0,1		<u>r.d</u>	N454/Schorissesteenweg				343
			1,2		174,1	0,3		<u>r.aanh</u>	N454/Schorissesteenweg				344
16:35	16:46	16:57	0,5	MAARKEDAL Ethikhove	174,8	0,7		<u>r.d</u>	N454/Louise-Mariestraat				345
16:36	16:46	16:58	0,0	<b><u>FINISH</u></b>	175,3	0,5		<b><u>finish</u></b>	<b><u>finish</u></b>				346